

ОПИСАНИЕ МЕСТОПОЛОЖЕНИЯ ГРАНИЦ

Публичный сервитут в целях размещения объекта «Газопровод низкого давления, по адресу: Московская область, городской округ Домодедово, деревня Редькино»

(наименование объекта, местоположение границ которого описано (далее - объект))

Раздел 1

Сведения об объекте		
№ п/п	Характеристики объекта	Описание характеристик
1	2	3
1	Местоположение объекта	Московская область, Домодедово г.о., Редькино д
2	Площадь объекта ± величина погрешности определения площади (Р ± ДР)	327 м ² ± 6 м ²
3	Иные характеристики объекта	Вид объекта реестра границ: Зона с особыми условиями использования территории Содержание ограничений использования объектов недвижимости в пределах зоны или территории: Публичный сервитут в целях размещения объекта «Газопровод низкого давления, по адресу: Московская область, городской округ Домодедово, деревня Редькино» Наименование охраняемого объекта: Газопровод

Раздел 2

Сведения о местоположении границ объекта







1. Система координат МСК-50, зона 2					
2. Сведения о характерных точках границ объекта					
Обозначение характерных точек границ	Координаты, м		Метод определения координат характерной точки	Средняя квадратическая погрешность положения характерной точки (M _t), м	Описание обозначения точки на местности (при наличии)
	X	Y			
1	2	3	4	5	6
Зона 1(1)					
1	428 960,50	2 204 169,39	Аналитический метод	0,10	—
2	428 947,95	2 204 166,17		0,10	
3	428 898,70	2 204 208,28		0,10	
4	428 893,80	2 204 210,84		0,10	
5	428 890,32	2 204 213,34		0,10	
6	428 885,27	2 204 217,01		0,10	
7	428 875,46	2 204 228,11		0,10	
8	428 861,54	2 204 238,00		0,10	
9	428 864,17	2 204 234,84		0,10	
10	428 882,57	2 204 214,03		0,10	
11	428 887,98	2 204 210,10		0,10	
12	428 891,70	2 204 207,42		0,10	
13	428 910,79	2 204 197,47		0,10	
14	428 917,58	2 204 191,46		0,10	
15	428 926,21	2 204 182,54		0,10	
16	428 936,29	2 204 171,50		0,10	
17	428 945,72	2 204 164,46		0,10	
18	428 948,78	2 204 162,17		0,10	
19	428 954,86	2 204 165,00		0,10	
1	428 960,50	2 204 169,39		0,10	
Зона 1(2)					
20	428 792,19	2 204 321,62	Аналитический метод	0,10	—
21	428 788,84	2 204 326,16		0,10	
22	428 788,31	2 204 325,44		0,10	
23	428 789,59	2 204 324,52		0,10	
20	428 792,19	2 204 321,62		0,10	
3. Сведения о характерных точках части (частей) границы объекта					
1	2	3	4	5	6
—	—	—	—	—	—

Раздел 4
План границ объекта



Масштаб 1:1 000

Используемые условные знаки и обозначения:

-  - Обозначение вновь образованной части границы ЗОУИТ
-  - Вновь образованная часть контура публичного сервитута, сведения о которой достаточны для определения ее местоположения
-  - Обозначение характерной точки
-  - Обозначение и граница кадастрового квартала
-  - Обозначение и граница существующих объектов недвижимости
-  - Проектируемый газопровод

Подпись _____ Дата « 6 » октября 20 22 г.

Место для оттиска печати (при наличии) лица, составившего описание местоположения границ объекта



Прохождение границы		Описание прохождения границы
от точки	до точки	
1	2	3
—	—	—