

Утверждена

(наименование документа об утверждении, включая наименования органов государственной власти или

органов местного самоуправления, принявших решение об утверждении схемы или

подписавших соглашение о перераспределении земельных участков)

от _____ № _____

Схема расположения земельного участка или земельных участков на кадастровом плане территории








Площадь земельного участка _____ 771 м²		
(указывается проектная площадь образуемого земельного участка, вычисленная с использованием технологических и программных средств, в том числе размещенных на официальном сайте федерального органа исполнительной власти, уполномоченного Правительством Российской Федерации на осуществление государственного кадастрового учета, государственной регистрации прав, ведение Единого государственного реестра недвижимости и предоставление сведений, содержащихся в Едином государственном реестре недвижимости, в информационно-телекоммуникационной сети "Интернет" (далее - официальный сайт), с округлением до 1 квадратного метра. Указанное значение площади земельного участка может быть уточнено при проведении кадастровых работ не более чем на десять процентов)		
Обозначение характерных точек границ	Координаты, м	
	(указываются в случае подготовки схемы расположения земельного участка с использованием технологических и программных средств, в том числе размещенных на официальном сайте. Значения координат, полученные с использованием указанных технологических и программных средств, указываются с округлением до 0,01 метра)	
	X	Y
1	2	3
н24	407 184,90	2 210 890,68
н25	407 143,59	2 210 886,08
н26	407 141,27	2 210 872,72
н27	407 180,71	2 210 866,03
н24	407 184,90	2 210 890,68



Номер кадастрового квартала 50:28:0110328
 Система координат МСК-50 (зона 2)
 Городской округ Домодедово, село Вельяминово,
 ул. Ивана Сидорова
 территориальная зона Ж-2

Масштаб 1:1 000

Условные обозначения:

- 
 - Характерная точка границы земельного участка, сведения о которой отсутствуют в ЕГРН
- 
 - Существующая часть границы, имеющиеся в ЕГРН сведения о которой достаточны для определения ее местоположения
- 
 - Вновь образованная часть границы, сведения о которой достаточны для определения ее местоположения
- 
 - Надписи кадастрового номера земельного участка
- 
 - Слой спутниковой карты
- 
 - Граница кадастрового квартала
- 
 - Граница населенного пункта