

Утверждена

(наименование документа об утверждении, включая наименования органов государственной власти или

органов местного самоуправления, принявших решение об утверждении схемы или

подписавших соглашение о перераспределении земельных участков)

от _____ № _____

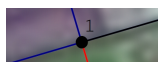
Схема расположения земельного участка или земельных участков на кадастровом плане территории

Площадь земельного участка 1 250 м ²																								
(указывается проектная площадь образуемого земельного участка, вычисленная с использованием технологических и программных средств, в том числе размещенных на официальном сайте федерального органа исполнительной власти, уполномоченного Правительством Российской Федерации на осуществление государственного кадастрового учета, государственной регистрации прав, ведение Единого государственного реестра недвижимости и предоставление сведений, содержащихся в Едином государственном реестре недвижимости, в информационно-телекоммуникационной сети "Интернет" (далее - официальный сайт), с округлением до 1 квадратного метра. Указанное значение площади земельного участка может быть уточнено при проведении кадастровых работ не более чем на десять процентов)																								
Обозначение характерных точек границ	Координаты, м (указываются в случае подготовки схемы расположения земельного участка с использованием технологических и программных средств, в том числе размещенных на официальном сайте. Значения координат, полученные с использованием указанных технологических и программных средств, указываются с округлением до 0,01 метра)																							
	<table border="1"><thead><tr><th></th><th>X</th><th>Y</th></tr><tr><th>1</th><th>2</th><th>3</th></tr></thead><tbody><tr><td>н1</td><td>411 063,29</td><td>2 217 885,35</td></tr><tr><td>1</td><td>411 072,68</td><td>2 217 906,57</td></tr><tr><td>н2</td><td>411 086,59</td><td>2 217 938,48</td></tr><tr><td>н3</td><td>411 065,42</td><td>2 217 947,23</td></tr><tr><td>н4</td><td>411 044,80</td><td>2 217 896,32</td></tr><tr><td>н1</td><td>411 063,29</td><td>2 217 885,35</td></tr></tbody></table>		X	Y	1	2	3	н1	411 063,29	2 217 885,35	1	411 072,68	2 217 906,57	н2	411 086,59	2 217 938,48	н3	411 065,42	2 217 947,23	н4	411 044,80	2 217 896,32	н1	411 063,29
	X	Y																						
1	2	3																						
н1	411 063,29	2 217 885,35																						
1	411 072,68	2 217 906,57																						
н2	411 086,59	2 217 938,48																						
н3	411 065,42	2 217 947,23																						
н4	411 044,80	2 217 896,32																						
н1	411 063,29	2 217 885,35																						

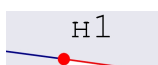


Масштаб 1:1 000

Условные обозначения:




- характерная точка, местоположение которой не изменилось или было уточнено



- образуемая точка, сведения о которой позволяют однозначно определить ее место положения



- вновь образованная часть границы, сведения о которой достаточны для определения ее местоположения



- часть границы, сведения ЕГРН о которой позволяют однозначно определить ее положение на местности