

ОПИСАНИЕ МЕСТОПОЛОЖЕНИЯ ГРАНИЦ

Публичный сервитут объекта «Сооружение: газопровод низкого давления», кадастровый номер
50:16:0301004:5076

(наименование объекта, местоположение границ которого описано (далее - объект))

Раздел 1

Сведения об объекте

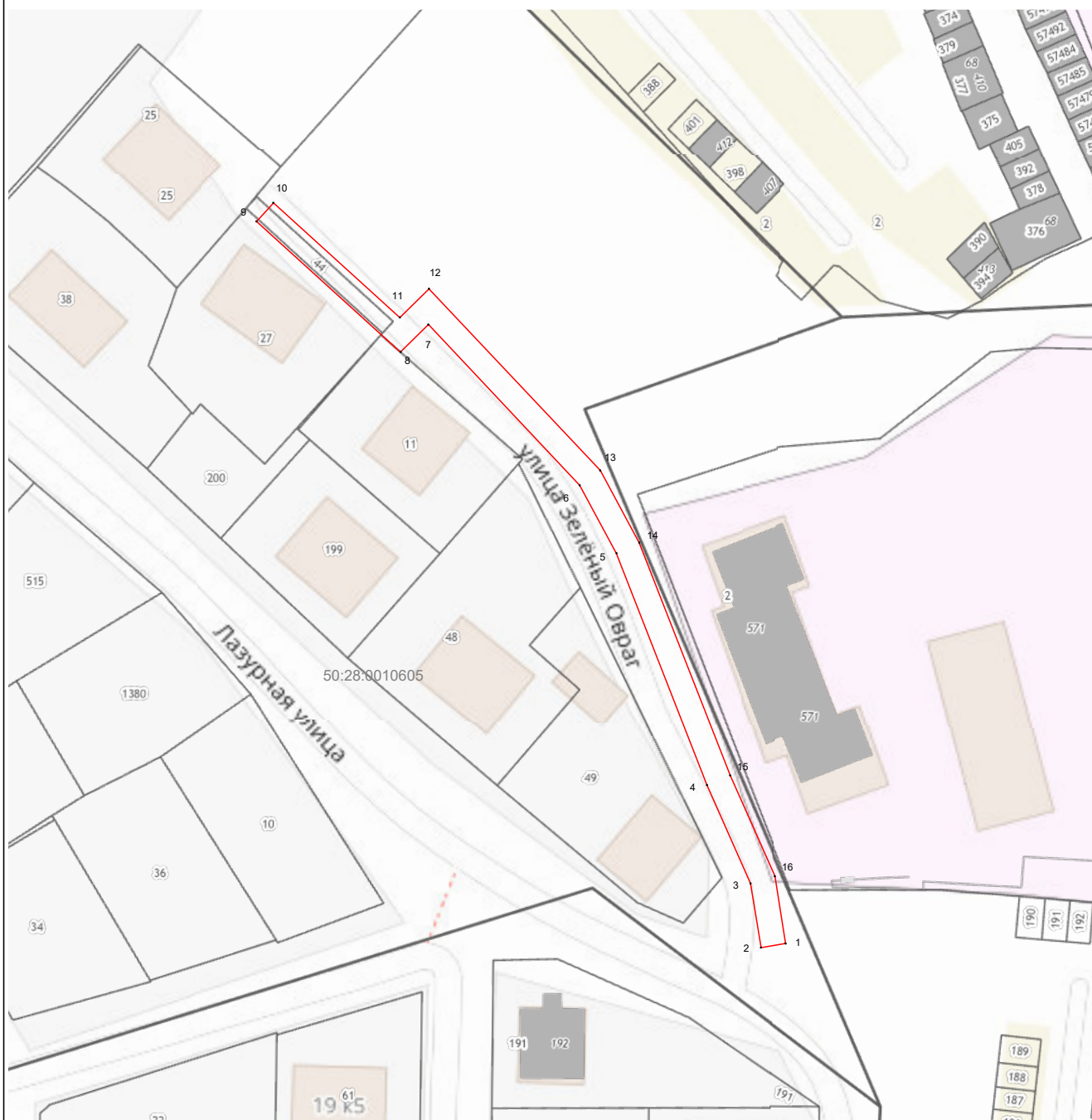
Сведения об объекте		
№ п/п	Характеристики объекта	Описание характеристик
1	2	3
1	Местоположение объекта	Московская область, городской округ Домодедово, Домодедово г
2	Площадь объекта ± величина погрешности определения площади ($P \pm \Delta P$)	614 м ² ± 9 м ²
3	Иные характеристики объекта	Вид объекта реестра границ: Зона с особыми условиями использования территории Содержание ограничений использования объектов недвижимости в пределах зоны или территории: Публичный сервитут, для целей размещения линейных объектов системы газоснабжения, их неотъемлемых технологических частей. Срок установления 49 лет. Обладатель публичного сервитута: Акционерное Общество «Мособлгаз» (ИНН 5032292612, ОГРН 1175024034734). Адрес: Московская обл. г. Одинцово, д. Раздоры, 1-й км Рублево-Успенского шоссе, д. 1, корп. Б. Электронная почта: info@mosoblgaz.ru

Раздел 2

Сведения о местоположении границ объекта





1. Система координат МСК-50, зона 2					
2. Сведения о характерных точках границ объекта					
Обозначение характерных точек границ	Координаты, м		Метод определения координат характерной точки	Средняя квадратическая погрешность положения характерной точки (Mt), м	Описание обозначения точки на местности (при наличии)
	X	Y			
1	2	3	4	5	6
1	432 832,76	2 203 635,33	Аналитический метод	0,10	—
2	432 832,13	2 203 631,38		0,10	
3	432 842,35	2 203 629,74		0,10	
4	432 858,04	2 203 622,78		0,10	
5	432 895,02	2 203 608,34		0,10	
6	432 905,86	2 203 602,47		0,10	
7	432 931,50	2 203 578,31		0,10	
8	432 927,14	2 203 573,89		0,10	
9	432 947,96	2 203 550,89		0,10	
10	432 950,92	2 203 553,57		0,10	
11	432 932,64	2 203 573,77		0,10	
12	432 937,22	2 203 578,41		0,10	
13	432 908,22	2 203 605,73		0,10	
14	432 896,72	2 203 611,98		0,10	
15	432 859,58	2 203 626,48		0,10	
16	432 843,49	2 203 633,60		0,10	
1	432 832,76	2 203 635,33		0,10	
3. Сведения о характерных точках части (частей) границы объекта					
1	2	3	4	5	6
—	—	—	—	—	—

Раздел 4 План границ объекта



Масштаб 1:1 000

Используемые условные знаки и обозначения:

-  7 - характерная точка границы зоны
-  - граница зоны
-  - граница кадастрового квартала по сведениям ЕГРН
-  - граница земельного участка по сведениям ЕГРН

Подпись _____



Дата « 15 » апреля 20 24 г.

Место для оттиска печати (при наличии) лица, составившего описание местоположения границ объекта