

ОПИСАНИЕ МЕСТОПОЛОЖЕНИЯ ГРАНИЦ

Публичный сервитут объекта «Газопроводы низкого давления $P \leq 0,005$ Мпа, по адресу: Московская область, городской округ Домодедово, город Домодедово, Востряково мкр, СНТ "Новое Востряково"»

(наименование объекта, местоположение границ которого описано (далее - объект))

Раздел 1

Сведения об объекте

№ п/п	Характеристики объекта	Описание характеристик
1	2	3
1	Местоположение объекта	Московская область, г.о. Домодедово, г. Домодедово, Востряково мкр, СНТ "Новое Востряково"
2	Площадь объекта \pm величина погрешности определения площади ($P \pm \Delta P$)	$8 \text{ м}^2 \pm 1 \text{ м}^2$
3	Иные характеристики объекта	Вид объекта реестра границ: Зона с особыми условиями использования территории Вид объекта по документу: Публичный сервитут объекта «Газопроводы низкого давления $P \leq 0,005$ Мпа, по адресу: Московская область, городской округ Домодедово, город Домодедово, Востряково мкр, СНТ "Новое Востряково"» Содержание ограничений использования объектов недвижимости в пределах зоны или территории: Публичный сервитут для целей строительства, реконструкции, эксплуатации, капитального ремонта линейных объектов системы газоснабжения, их неотъемлемых технологических частей. Срок установления 120 месяцев. Владелец публичного сервитута: Акционерное Общество "Мособлгаз". Адрес юридического лица: Московская область, город Одинцово, деревня Раздоры, километр 1-й (Рублёво-Успенского шоссе тер.), дом 1, корпус Б. Электронная почта: info@mosoblغاز.ru

Раздел 2

Сведения о местоположении границ объекта

1. Система координат МСК-50, зона 2

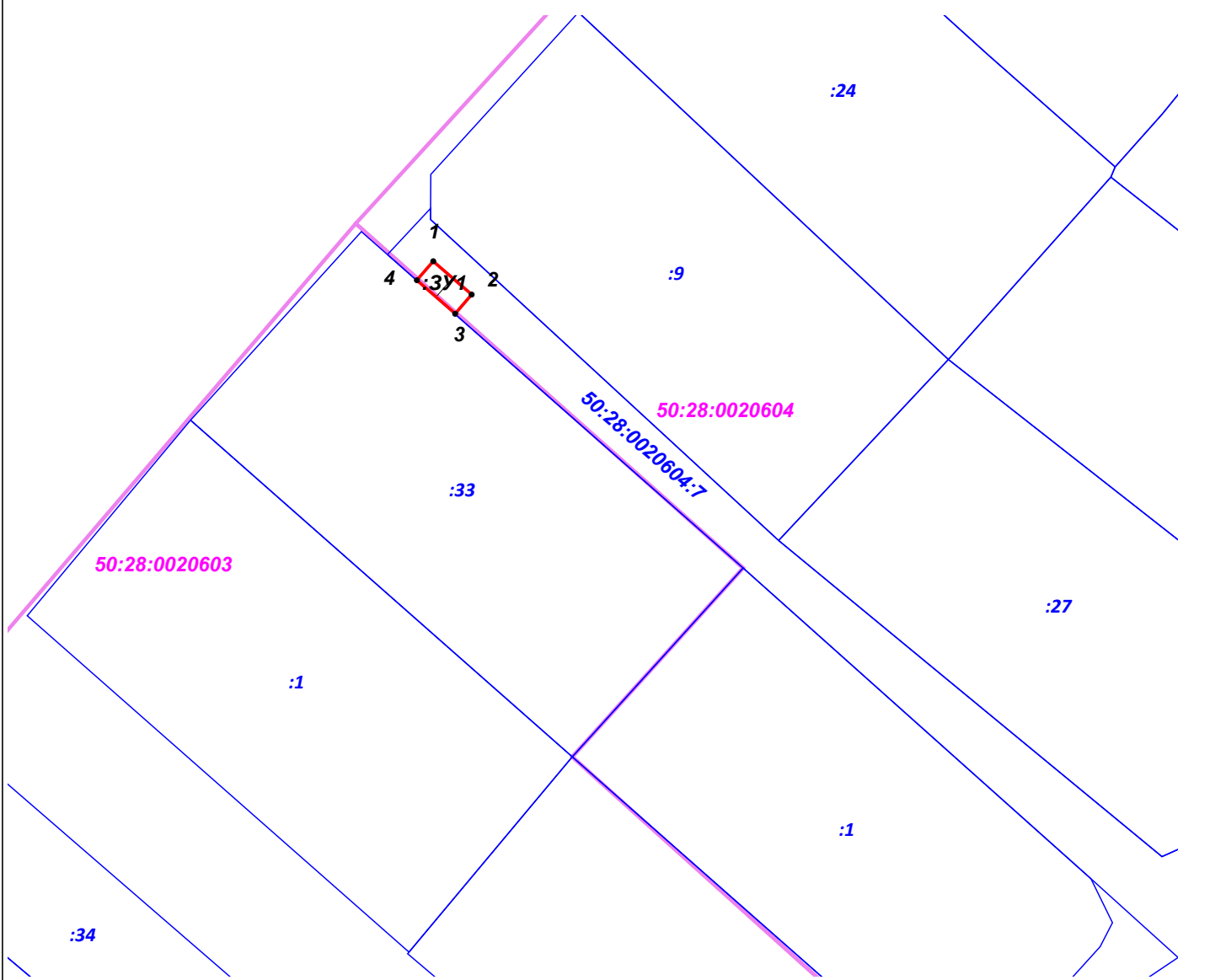
2. Сведения о характерных точках границ объекта

Обозначение характерных точек границ	Координаты, м		Метод определения координат характерной точки	Средняя квадратическая погрешность положения характерной точки (Mt), м	Описание обозначения точки на местности (при наличии)
	X	Y			
1	2	3	4	5	6
1	427 888,03	2 209 432,35	Аналитический метод	0,10	—
2	427 885,41	2 209 435,38		0,10	
3	427 883,91	2 209 434,08		0,10	
4	427 886,54	2 209 431,07		0,10	
1	427 888,03	2 209 432,35		0,10	

3. Сведения о характерных точках части (частей) границы объекта





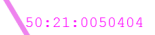

1	2	3	4	5	6
—	—	—	—	—	—

Раздел 4
План границ объекта



Масштаб 1:500

Используемые условные знаки и обозначения:

-  7 - характеристическая точка границы зоны
-  - граница зоны
-  - контур проектируемого объекта
-  - граница земельного участка по сведениям ЕГРН
-  50:21:0050404 - границы и номер кадастрового квартала
-  :1019 - границы ОКС сведения о которых содержатся в ЕГРН

Подпись _____ Дата « 10 » февраля 20 25 г.

Место для оттиска печати (при наличии) лица, составившего описание местоположения границ объекта

