




|     |  |   |
|-----|--|---|
|     | Ходатайство об установлении публичного сервитута   |   |
| 1   | <u>Администрация г.о. Домодедово</u><br>(наименование органа, принимающего решение об установлении публичного сервитута)   |   |
| 2   | Сведения о лице, представившем ходатайство об установлении публичного сервитута (далее - заявитель):   |   |
| 2.1 | Полное наименование (с указанием организационно-правовой формой)   | Филиал ПАО "Россети Московский регион" - Южные электрические сети |
| 2.2 | Сокращенное наименование   | Филиал ПАО "Россети Московский регион" - Южные электрические сети |
| 2.3 | Организационно-правовая форма  | Публичное акционерное общество                                    |
| 2.4 | Почтовый адрес (индекс, субъект Российской Федерации, населенный пункт, улица, дом)  | 115114, РФ, Москва, 2-й Павелецкий проезд, д.3, стр.2             |
| 2.5 | Фактический адрес (индекс, субъект Российской Федерации, населенный пункт, улица, дом)   | 115114, РФ, Москва, 2-й Павелецкий проезд, д.3, стр.2             |
| 2.6 | Адрес электронной почты  | n.rusak85@mail.ru   |
| 2.7 | ОГРН   | 1057746555811   |
| 2.8 | ИНН  | 5036065113  |
| 3   | Сведения о представителе заявителя:  |   |
| 3.1 | Фамилия  | Русак   |
|     | Имя  | Надежда   |
|     | Отчество (при наличии)   | Владимировна  |
| 3.2 | Адрес электронной почты  | n.rusak85@mail.ru   |
| 3.3 | Телефон  | +7(926)3350183  |
| 3.4 | Наименование и реквизиты документа, подтверждающего полномочия представителя заявителя   | Доверенность №ЮЭС-295-Д от 21.12.2023г.                           |
| 4   | Прошу установить публичный сервитут в отношении земель и (или) земельного(ых) участка(ов) в целях (указываются цели, предусмотренные статьей 39.37 Земельного кодекса Российской Федерации или статьей 3.6 Федерального закона от 25 октября 2001 г. № 137-ФЗ "О введении в действие Земельного кодекса Российской Федерации"): размещение объектов электросетевого хозяйства (зона публичного сервитута объекта "Строительство ЛЭП-0,4 кВ от РУ-0,4 кВ ТП-2071, ПС №491 "Прудная", в т.ч. ПИР, МО, го Домодедово, д. Ярлыково Ю8-24-302-203714(241659)") в отношении части земельных участков с кадастровыми номерами: 50:28:0000000:57376, 50:28:0000000:56135, 50:28:0100309:17, расположенных по адресу: Московская область, г.о Домодедово, город Домодедово, деревня Ярлыково. |   |
| 5   | Испрашиваемый срок публичного сервитута <u>120</u> (мес.)  |   |
| 6   | Срок, в течение которого в соответствии с расчетом заявителя использование земельного участка (его части) и (или) расположенного на нем объекта недвижимости в соответствии с их разрешенным использованием будет в соответствии с подпунктом 4 пункта 1 статьи 39.41 Земельного кодекса Российской Федерации невозможно или существенно затруднено (при возникновении таких обстоятельств) 2 месяца.  |   |

|  |   |   |                                   |  |  |  |                  |
|--|---|---|-----------------------------------|--|--|--|------------------|
| 7  | <p>Обоснование необходимости установления публичного сервитута:</p> <ol style="list-style-type: none"> <li>1. Технические условия на технологическое присоединение заявителя № Ю8-24-302-203714(241659) выданные ПАО «Россети Московский регион».</li> <li>2. Задание на проектирование выданное ПАО «Россети Московский регион»: (Строительство ЛЭП-0,4 кВ от РУ-0,4 кВ ТП-2071, ПС №491 "Прудная", в т.ч. ПИР, МО, го Домодедово, д. Ярлыково Ю8-24-302-203714(241659);</li> <li>3. Договор строительного подряда № 321523 от 11.07.2024г.</li> </ol> <p>Строительство будет произведено в рамках выполнения инвестиционной программы ПАО «Россети МР».</p> |   |                                   |  |  |  |                  |
| 8  | <p>Сведения о правообладателе инженерного сооружения, которое переносится в связи с изъятием земельного участка для государственных или муниципальных нужд в случае, если заявитель не является собственником указанного инженерного сооружения (в данном случае указываются сведения в объеме, предусмотренном пунктом 2 настоящей Формы) (заполняется в случае, если ходатайство об установлении публичного сервитута подается с целью установления сервитута в целях реконструкции инженерного сооружения, которое переносится в связи с изъятием такого земельного участка для государственных или муниципальных нужд)</p>                                |   |                                   |  |  |  |                  |
| 9  | <table border="1"> <tr> <td data-bbox="148 763 917 817">Кадастровые номера земельных участков (при их наличии), в отношении которых испрашивается публичный сервитут и границы которых внесены в Единый государственный реестр недвижимости</td> <td data-bbox="917 763 1439 817">50:28:0000000:57376</td> </tr> <tr> <td></td> <td data-bbox="917 817 1439 871">50:28:0000000:56135</td> </tr> <tr> <td></td> <td data-bbox="917 871 1439 936">50:28:0100309:17</td> </tr> </table>  | Кадастровые номера земельных участков (при их наличии), в отношении которых испрашивается публичный сервитут и границы которых внесены в Единый государственный реестр недвижимости | 50:28:0000000:57376               |  | 50:28:0000000:56135                        |  | 50:28:0100309:17 |
| Кадастровые номера земельных участков (при их наличии), в отношении которых испрашивается публичный сервитут и границы которых внесены в Единый государственный реестр недвижимости              | 50:28:0000000:57376   |   |                                   |  |  |  |                  |
|  | 50:28:0000000:56135   |   |                                   |  |  |  |                  |
|  | 50:28:0100309:17  |   |                                   |  |  |  |                  |
| 10   | <p>Вид права, на котором инженерное сооружение принадлежит заявителю (если подано ходатайство об установлении публичного сервитута в целях реконструкции или эксплуатации инженерного сооружения)</p>   |   |                                   |  |  |  |                  |
| 11   | <p>Сведения о способах представления результатов рассмотрения ходатайства:</p> <table border="1"> <tr> <td data-bbox="148 1115 1042 1238">в виде электронного документа, который направляется уполномоченным органом заявителю посредством направления в личный кабинет на РПГУ</td> <td data-bbox="1042 1115 1439 1238" style="text-align: center;"> <u>      да      </u><br/>(да/нет) </td> </tr> <tr> <td data-bbox="148 1238 1042 1323">в виде бумажного документа, при обращении в МФЦ</td> <td data-bbox="1042 1238 1439 1323" style="text-align: center;"> <u>      нет      </u><br/>(да/нет) </td> </tr> </table>                                   | в виде электронного документа, который направляется уполномоченным органом заявителю посредством направления в личный кабинет на РПГУ   | <u>      да      </u><br>(да/нет) | в виде бумажного документа, при обращении в МФЦ  | <u>      нет      </u><br>(да/нет)         |  |                  |
| в виде электронного документа, который направляется уполномоченным органом заявителю посредством направления в личный кабинет на РПГУ  | <u>      да      </u><br>(да/нет)   |   |                                   |  |  |  |                  |
| в виде бумажного документа, при обращении в МФЦ  | <u>      нет      </u><br>(да/нет)  |   |                                   |  |  |  |                  |
| 12   | <p>Документы, прилагаемые к ходатайству:</p> <ol style="list-style-type: none"> <li>1. Доверенность представителя заявителя;</li> <li>2. Паспорт представителя заявителя;</li> <li>3. Схема границ и описание местоположения публичного сервитута;</li> <li>4. Копия задания на проектирование;</li> <li>5. Технические условия заявителя;</li> <li>6. Договор строительного подряда.</li> </ol>  |   |                                   |  |  |  |                  |
| 13   | <p>Подтверждаю согласие на обработку персональных данных (сбор, систематизацию, накопление, хранение, уточнение (обновление, изменение), использование, распространение (в том числе передачу), обезличивание, блокирование, уничтожение персональных данных, а также иных действий, необходимых для обработки персональных данных в соответствии с законодательством Российской Федерации), в том числе в автоматизированном режиме</p>  |   |                                   |  |  |  |                  |
| 14   | <p>Подтверждаю, что сведения, указанные в настоящем ходатайстве, на дату представления ходатайства достоверны; документы (копии документов) и содержащиеся в них сведения соответствуют требованиям, установленным статьей 39.41 Земельного кодекса Российской Федерации</p>  |   |                                   |  |  |  |                  |
| 15   | <table border="1"> <tr> <td data-bbox="148 1955 1042 2016">Подпись по доверенности №ЮОС-295-Д от 21.12.2023</td> <td data-bbox="1042 1955 1439 2016">Дата:</td> </tr> <tr> <td data-bbox="148 2016 1042 2087"> <br/> <br/>           _____<br/>           (подпись) </td> <td data-bbox="1042 2016 1439 2087">           _____<br/>           Русак Н.В.<br/>           (инициалы, фамилия) </td> </tr> </table>  | Подпись по доверенности №ЮОС-295-Д от 21.12.2023  | Дата:                             | <br><br>_____<br>(подпись) | _____<br>Русак Н.В.<br>(инициалы, фамилия) |  |                  |
| Подпись по доверенности №ЮОС-295-Д от 21.12.2023   | Дата:   |   |                                   |  |  |  |                  |
| <br><br>_____<br>(подпись) | _____<br>Русак Н.В.<br>(инициалы, фамилия)  |   |                                   |  |  |  |                  |