

Утверждена

(наименование документа об утверждении, включая наименования органов государственной власти или

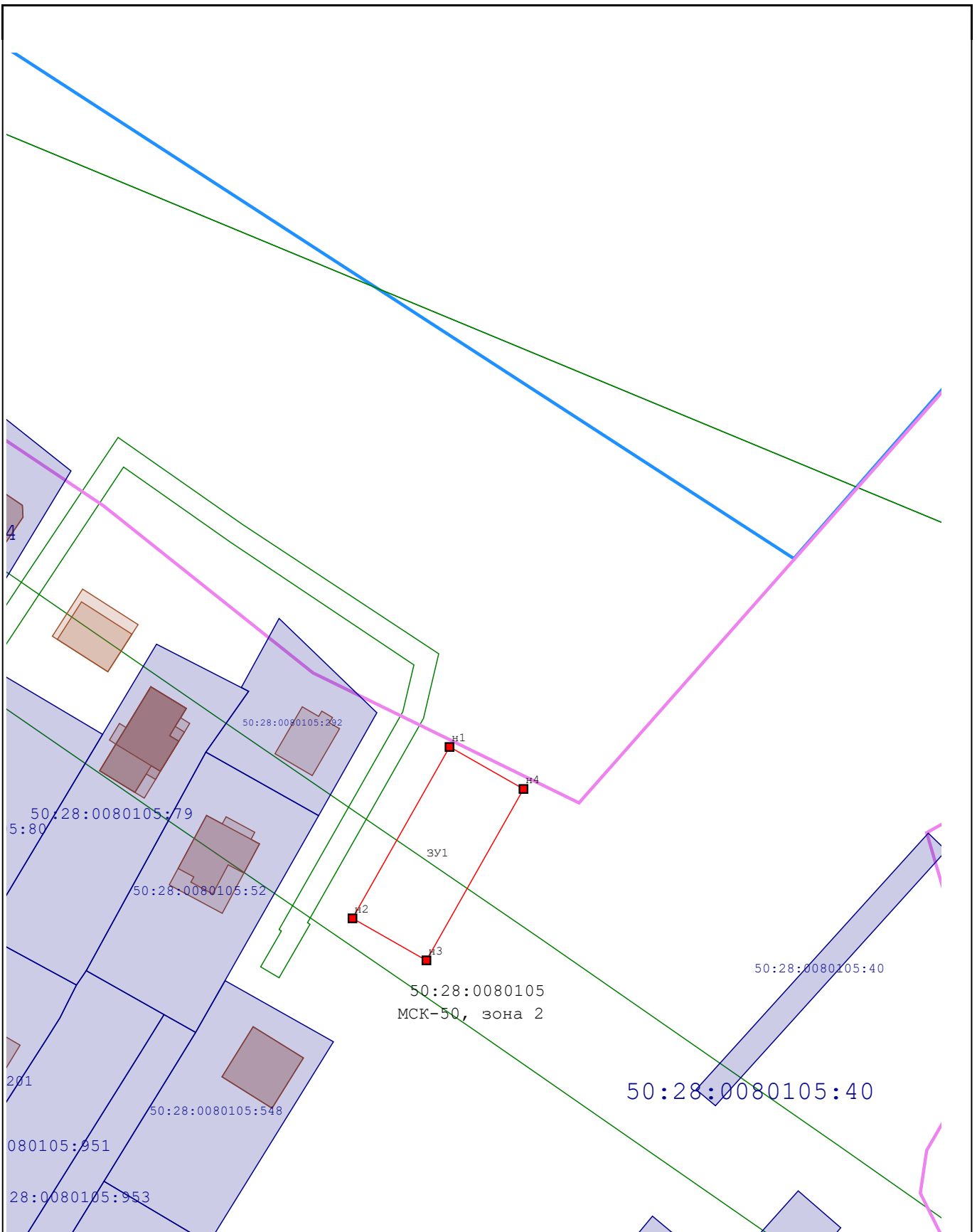
органов местного самоуправления, принявших решение об утверждении схемы или

подписавших соглашение о перераспределении земельных участков)

от _____ № _____



Схема расположения земельного участка или земельных участков на кадастровом плане территории

Площадь земельного участка		580 м ²	
Обозначение характерных точек границ	Координаты, м		
	X	Y	
1	2	3	
н1	425 915,39	2 212 283,31	
н2	425 883,53	2 212 265,25	
н3	425 875,72	2 212 279,02	
н4	425 907,58	2 212 297,08	
н1	425 915,39	2 212 283,31	



Масштаб 1:1 000

Условные обозначения:

-  - Вновь образованная часть границы, сведения о которой достаточны для определения ее местоположения
-  - Образующая точка, сведения о которой позволяют однозначно определить ее местоположение