

Утверждена

Администрацией городского округа Домодедово Московской области

(наименование документа об утверждении, включая наименования органов государственной власти или

органов местного самоуправления, принявших решение об утверждении схемы или

подписавших соглашение о перераспределении земельных участков)

от _____ № _____





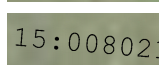






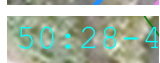

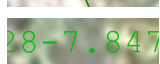
**Схема расположения земельного участка или земельных
участков на кадастровом плане территории**

Площадь земельного участка 1 039 м²		
<small>(указывается проектная площадь образуемого земельного участка, вычисленная с использованием технологических и программных средств, в том числе размещенных на официальном сайте федерального органа исполнительной власти, уполномоченного Правительством Российской Федерации на осуществление государственного кадастрового учета, государственной регистрации прав, ведение Единого государственного реестра недвижимости и предоставление сведений, содержащихся в Едином государственном реестре недвижимости, в информационно-телекоммуникационной сети "Интернет" (далее - официальный сайт), с округлением до 1 квадратного метра. Указанное значение площади земельного участка может быть уточнено при проведении кадастровых работ не более чем на десять процентов)</small>		
Обозначение характерных точек границ	Координаты, м	
	<small>(указываются в случае подготовки схемы расположения земельного участка с использованием технологических и программных средств, в том числе размещенных на официальном сайте. Значения координат, полученные с использованием указанных технологических и программных средств, указываются с округлением до 0,01 метра)</small>	
	Х	
	У	
1	2	3
н1	402 182,68	2 197 974,43
н2	402 165,79	2 197 939,14
н3	402 189,74	2 197 927,68
н4	402 206,63	2 197 962,97
н1	402 182,68	2 197 974,43



Масштаб 1:900

Условные обозначения:

-  - Часть границы кадастрового квартала
-  - Земли общего пользования, проход, проезд
-  - Надписи кадастрового номера квартала
-  - Часть границы, местоположение которой определено при выполнении кадастровых работ
-  - Надписи кадастрового номера вновьобразуемого земельного участка
-  - Характерная точка границы земельного участка, сведения о которой отсутствуют в ЕГРН, местоположение которой определено при кадастровых работах (новая характерная точка)
-  - Надписи кадастрового номера земельного участка
-  - Часть границы, сведения ЕГРН о которой позволяют однозначно определить ее положение на местности
-  - Надписи кадастрового номера объекта капитального строительства
-  - Часть границы объекта капитального строительства
-  - Часть границы населенного пункта
-  - Надписи границ населенного пункта
-  - Часть границы территориальной зоны
-  - Надписи границы территориальной зоны