

## ОПИСАНИЕ МЕСТОПОЛОЖЕНИЯ ГРАНИЦ

*Публичный сервитут объекта «Газопровод высокого давления  $P \leq 1,2 \text{ МПа}$ , газопровод среднего давления  $P \leq 0,3 \text{ МПа}$  с установкой газорегуляторного пункта по адресу: Московская область, г.о. Домодедово, д. Минаево»*

(наименование объекта, местоположение границ которого описано (далее - объект))

### Раздел 1

Сведения об объекте		
№ п/п	Характеристики объекта	Описание характеристик
1	2	3
1	Местоположение объекта	Московская область, Домодедово г.о., Шишкино д
2	Площадь объекта $\pm$ величина погрешности определения площади ( $P \pm \Delta P$ )	161 м <sup>2</sup> $\pm$ 4 м <sup>2</sup>
3	Иные характеристики объекта	Вид объекта реестра границ: Зона с особыми условиями использования территории Вид объекта по документу: Публичный сервитут объекта «Газопровод высокого давления $P \leq 1,2 \text{ МПа}$ , газопровод среднего давления $P \leq 0,3 \text{ МПа}$ с установкой газорегуляторного пункта по адресу: Московская область, г.о. Домодедово, д. Минаево» Содержание ограничений использования объектов недвижимости в пределах зоны или территории: Публичный сервитут для целей строительства, реконструкции, эксплуатации, капитального ремонта линейных объектов системы газоснабжения, их неотъемлемых технологических частей. Срок установления 10 лет (120 месяцев). Обладатель публичного сервитута: Акционерное Общество "Мособлгаз" (ИНН 5032292612, ОГРН 1175024034734). Адрес юридического лица: Московская область, город Одинцово, деревня Раздоры, километр 1-й (Рублёво-Успенского шоссе тер.), дом 1, корпус Б. Электронная почта: info@mosoblgaz.ru

**Раздел 2**

**Сведения о местоположении границ объекта**

**1. Система координат** МСК-50, зона 2

**2. Сведения о характерных точках границ объекта**

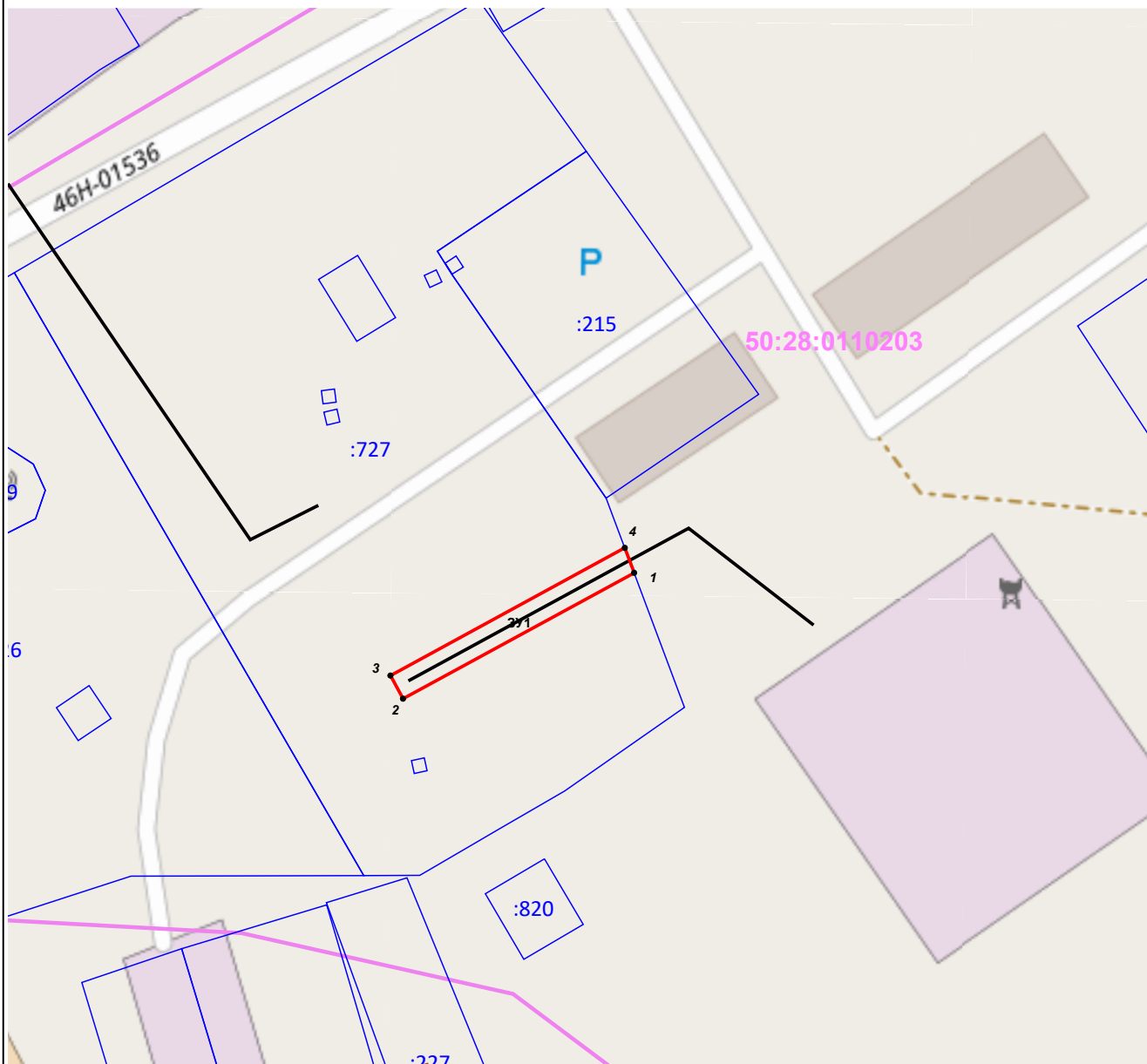
Обозначение характерных точек границ	Координаты, м		Метод определения координат характерной точки	Средняя квадратическая погрешность положения характерной точки (Mt), м	Описание обозначения точки на местности (при наличии)
	X	Y			
<b>1</b>	<b>2</b>	<b>3</b>	<b>4</b>	<b>5</b>	<b>6</b>
1	414 441,73	2 203 998,23	Аналитический метод	0,10	—
2	414 422,63	2 203 963,14		0,10	
3	414 426,14	2 203 961,23		0,10	
4	414 445,52	2 203 996,81		0,10	
1	414 441,73	2 203 998,23		0,10	

**3. Сведения о характерных точках части (частей) границы объекта**

<b>1</b>	<b>2</b>	<b>3</b>	<b>4</b>	<b>5</b>	<b>6</b>
—	—	—	—	—	—









Раздел 4  
План границ объекта



Масштаб 1:1 000

**Используемые условные знаки и обозначения:**

-  7 - характеристическая точка границы публичного сервитута
-  - граница публичного сервитута
-  - контур проектируемого объекта
-  - граница кадастрового квартала по сведениям ЕГРН
-  - граница земельного участка по сведениям ЕГРН
-  - контур объекта недвижимости по сведениям ЕГРН

Подпись \_\_\_\_\_

Дата « 2 » \_\_\_\_\_ мая 20 24 г.

Место для оттиска печати (при наличии) лица, составившего описание местоположения границ объекта

