

## ОПИСАНИЕ МЕСТОПОЛОЖЕНИЯ ГРАНИЦ

Публичный сервитут объекта «Дороги 4-ой технической категории», кадастровые номера частей земельных

участков 50:28:0050105:14, 50:28:0050105:5043, 50:28:0000000:49883, 50:28:0000000:51624

(наименование объекта, местоположение границ которого описано (далее - объект))

### Раздел 1

Сведения об объекте		
№ п/п	Характеристики объекта	Описание характеристик
1	2	3
1	Местоположение объекта	Московская область, г. Домодедово, с. Домодедово
2	Площадь объекта ± величина погрешности определения площади ( $P \pm \Delta P$ )	20405,54 м <sup>2</sup> ± 204 м <sup>2</sup>
3	Иные характеристики объекта	Вид разрешенного использования: для размещения инженерной и транспортной инфраструктуры; территории общего пользования. Содержание ограничений использования объектов недвижимости в пределах зоны или территории: Публичный сервитут, для целей размещения линейного объекта – дороги 4-ой технической категории, прилегающих тротуаров и озеленения. Срок установления 1 год. Владелец публичного сервитута: Общество с ограниченной ответственностью «СЗ «ГРАД ДОМОДЕДОВО» (ИНН 5009113921, ОГРН 1185027003281). Адрес: 142029, Московская область, город Домодедово, село Домодедово, ул Творчества, стр. 12, эт/пом/ком 2/1/16. Электронная почта: info@red-grad.ru

**Раздел 2**

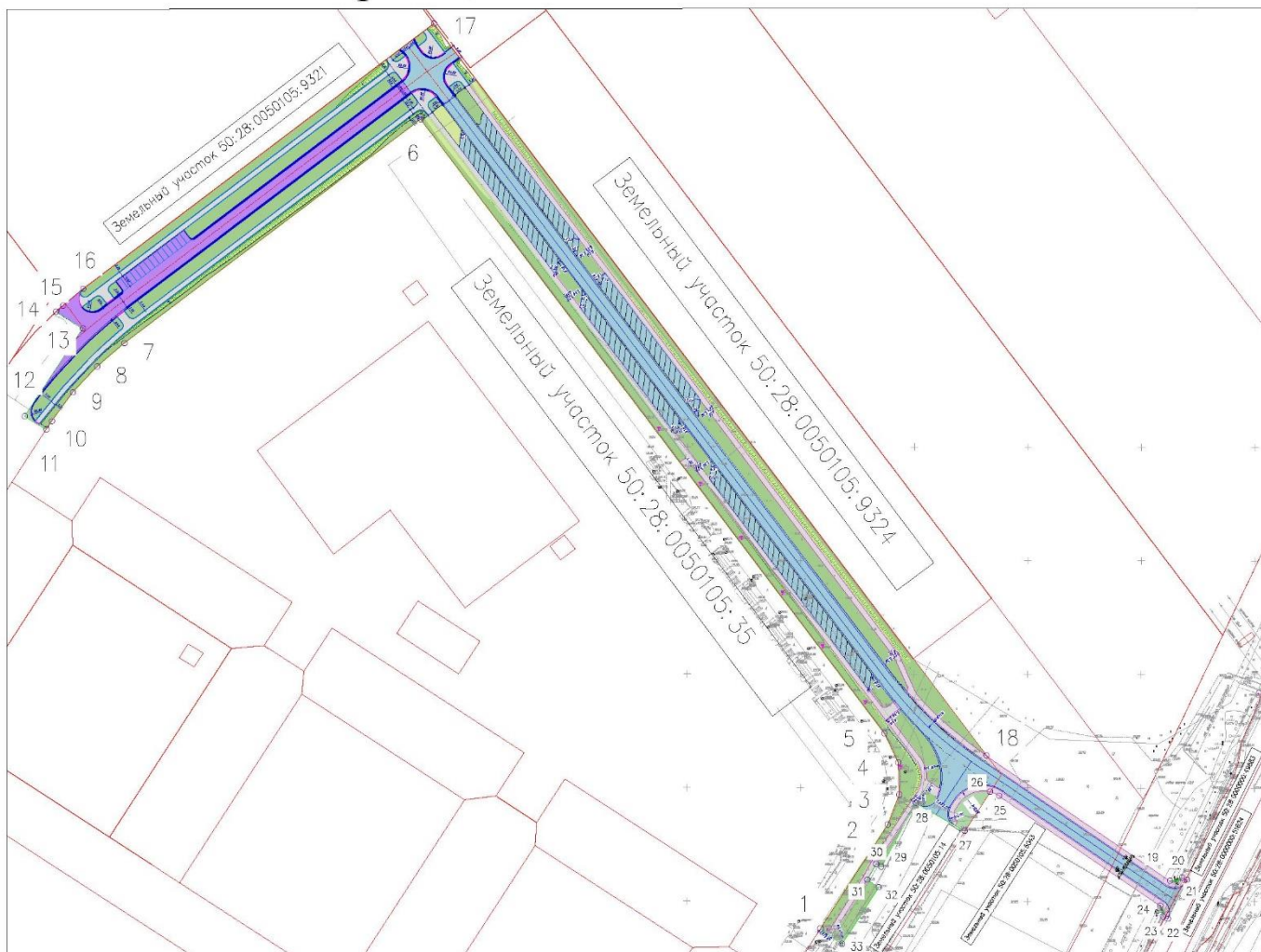
<b>Сведения о местоположении границ объекта</b>					
<b>1. Система координат МСК-50, зона 2</b>					
<b>2. Сведения о характерных точках границ объекта</b>					
Обозначение характер- ных точек границ	Координаты, м		Метод определения координат характерной точки	Средняя квадратическая погрешность положения характерной точки (Mt), м	Описание обозначения точки на местности (при наличии)
	X	Y			
1	2	3	4	5	6
1	437337.8590	2201158.8719	Аналитический метод	0,10	-
2	437383.7102	2201188.4701		0,10	
3	437396.9100	2201193.5800		0,10	
4	437411.0606	2201193.0497		0,10	
5	437423.8400	2201186.9600		0,10	
6	437693.9500	2200982.1600		0,10	
7	437595.0100	2200851.6700		0,10	
8	437584.8200	2200839.7400		0,10	
9	437573.3200	2200829.0700		0,10	
10	437560.6500	2200819.8100		0,10	
11	437557.0307	2200817.4734		0,10	
12	437562.8324	2200807.9168		0,10	
13	437601.4626	2200833.4235		0,10	
14	437608.9072	2200821.6374		0,10	
15	437611.5627	2200824.6776		0,10	
16	437618.9200	2200833.5400		0,10	
17	437735.9806	2200987.9501		0,10	
18	437414.2077	2201231.9047		0,10	
19	437359.1697	2201312.8771		0,10	
20	437360.6088	2201318.3426		0,10	
21	437359.6102	2201320.3589		0,10	
22	437342.4248	2201311.9203		0,10	
23	437343.4096	2201309.8972		0,10	
24	437348.1541	2201308.6305		0,10	
25	437396.3555	2201237.5711		0,10	
26	437398.1694	2201233.5213		0,10	
27	437380.9512	2201222.4055		0,10	
28	437393.2051	2201200.9078		0,10	
29	437365.0940	2201185.6580		0,10	
30	437366.3150	2201183.3620		0,10	
31	437359.4080	2201179.4840		0,10	
32	437356.0740	2201184.4640		0,10	
33	437331.0701	2201168.3768		0,10	
1	437337.8590	2201158.8719	0,10		
<b>3. Сведения о характерных точках части (частей) границы объекта</b>					
1	2	3	4	5	6
-	-	-	-	-	-

**Раздел 3****Сведения о местоположении измененных (уточненных) границ объекта****1. Система координат** МСК-50, зона 2**2. Сведения о характерных точках границ объекта**

Обозначение характерных точек границы	Существующие координаты, м		Измененные (уточненные) координаты, м		Метод определения координат характерной точки	Средняя квадратическая погрешность положения характерной точки (M <sub>t</sub> ), м	Описание обозначения точки на местности (при наличии)
	X	Y	X	Y			
<b>1</b>	<b>2</b>	<b>3</b>	<b>4</b>	<b>5</b>	<b>6</b>	<b>7</b>	<b>8</b>
—	—	—	—	—	—	—	—
<b>3. Сведения о характерных точках части (частей) границы объекта</b>							
<b>1</b>	<b>2</b>	<b>3</b>	<b>4</b>	<b>5</b>	<b>6</b>	<b>7</b>	<b>8</b>
—	—	—	—	—	—	—	—


## Раздел 4

# План границ объекта Масштаб 1:2000



Используемые условные знаки и обозначения:


4 - характерная точка границы земельного участка (точка поворота)

 - Обозначение существующих объектов недвижимости по сведениям ЕГРН (Кадастровые границы земельных участков)

Земельный участок 50:28:0050105:14

- Кадастровый номер земельного участка

 - Проезд

 - Тротуар

 - Газон

Заявитель:

ООО "Специализированный застройщик "Град Домодедово"

Генеральный директор



Мещеряков Г.Д.

Дата "12" февраля 2025г.