

ГРАФИЧЕСКОЕ ОПИСАНИЕ
местоположения границ населенных пунктов, территориальных зон, особо
охраняемых природных территорий, зон с особыми условиями использования
территории

Зона публичного сервитута «Газификация д. Ярлыково» городского округа
Домодедово Московской области

(наименование объекта, местоположение границ которого описано (далее - объект))

Раздел 1

Сведения об объекте

| № п/п | Характеристики объекта | Описание характеристик |
|-------|---|--|
| 1 | 2 | 3 |
| 1. | Местоположение объекта | Московская область, город Домодедово, деревня Ярлыково |
| 2. | Площадь объекта +/- величина погрешности определения площади (P +/- Дельта P) | 80 +/- 5 м ² |
| 3. | Иные характеристики объекта | - |

Раздел 2

Сведения о местоположении границ объекта

1. Система координат МСК-50, зона 2

2. Сведения о характерных точках границ объекта

| Обозначение характерных точек границ | Координаты, м | | Метод определения координат характерной точки | Средняя квадратическая погрешность положения характерной точки (Mt), м | Описание обозначения точки на местности (при наличии) |
|--|---------------|---|--|---|---|
| | X | Y | | | |
| 1 | 2 | 3 | 4 | 5 | 6 |
| - | - | - | - | - | |

3. Сведения о характерных точках части (частей) границы объекта

| Обозначение характерных точек части границы | Координаты, м | | Метод определения координат характерной точки | Средняя квадратическая погрешность положения характерной точки (Mt), м | Описание обозначения точки на местности (при наличии) |
|---|---------------|------------|--|---|---|
| | X | Y | | | |
| 1 | 2 | 3 | 4 | 5 | 6 |
| Часть 1 | | | | | |
| 1 | 416014.98 | 2210066.46 | Метод спутниковых геодезических измерений (определений) | 0.1 | - |
| 2 | 416031.75 | 2210055.47 | Метод спутниковых геодезических измерений (определений) | 0.1 | - |
| 3 | 416033.88 | 2210058.87 | Метод спутниковых геодезических измерений (определений) | 0.1 | - |
| 4 | 416017.16 | 2210069.82 | Метод спутниковых геодезических измерений (определений) | 0.1 | - |
| 1 | 416014.98 | 2210066.46 | Метод спутниковых геодезических измерений (определений) | 0.1 | - |

Раздел 3

Сведения о местоположении измененных (уточненных) границ объекта

1. Система координат -

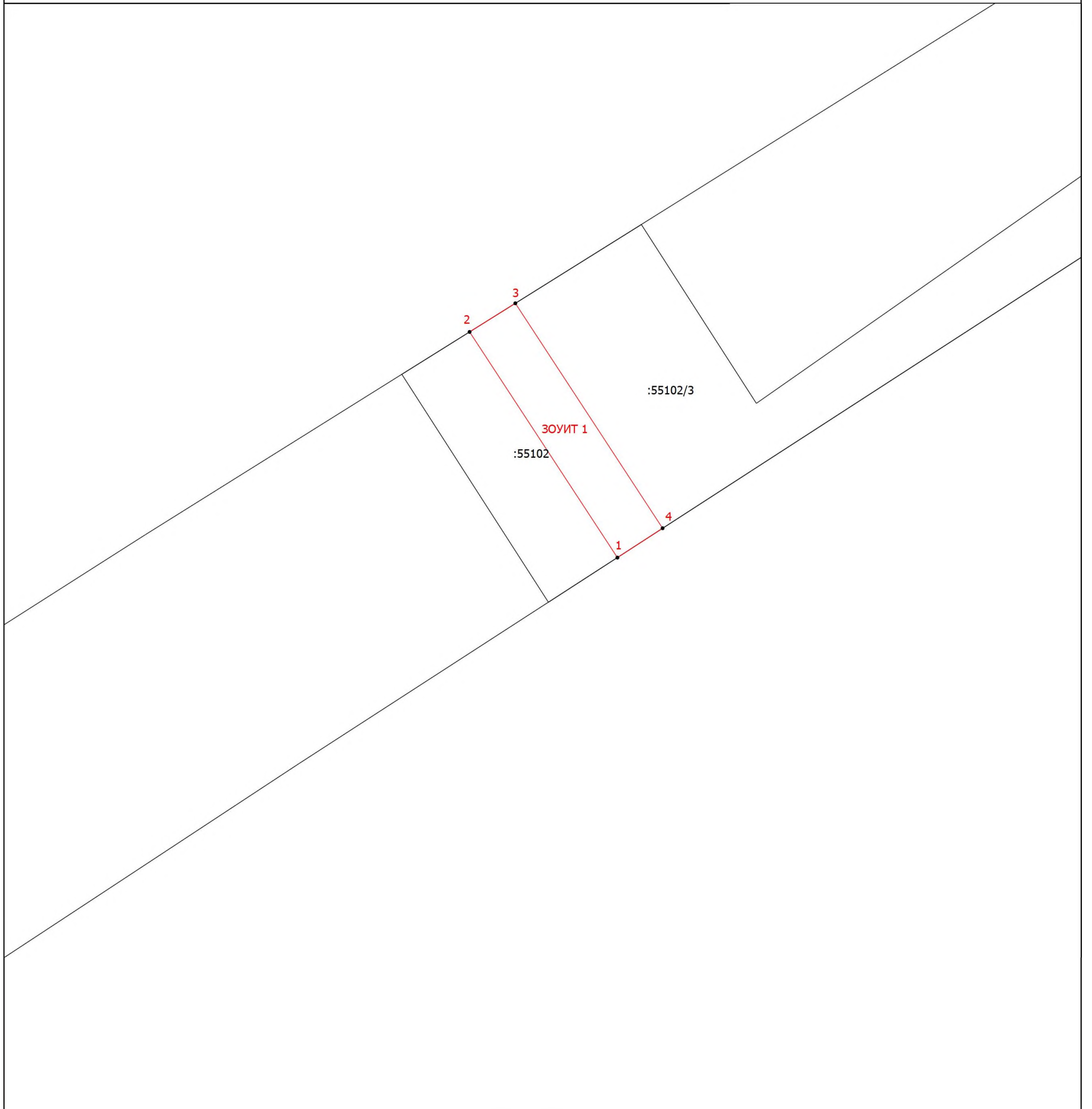
2. Сведения о характерных точках границ объекта

| Обозначение характерных точек границ | Существующие координаты, м | | Измененные (уточненные) координаты, м | | Метод определения координат характерной точки | Средняя квадратическая погрешность положения характерной точки (Mt), м | Описание обозначения точки на местности (при наличии) |
|--------------------------------------|----------------------------|---|---------------------------------------|---|---|--|---|
| | X | Y | X | Y | | | |
| 1 | 2 | 3 | 4 | 5 | 6 | 7 | 8 |
| - | - | - | - | - | - | - | |

3. Сведения о характерных точках части (частей) границы объекта




| Обозначение характерных точек части границы | Существующие координаты, м | | Измененные (уточненные) координаты, м | | Метод определения координат характерной точки | Средняя квадратическая погрешность положения характерной точки (Mt), м | Описание обозначения точки на местности (при наличии) |
|---|----------------------------|---|---------------------------------------|---|---|--|---|
| | X | Y | X | Y | | | |
| 1 | 2 | 3 | 4 | 5 | 6 | 7 | 8 |
| - | - | - | - | - | - | - | |

План границ объекта



Масштаб 1:300

Условные обозначения

-  - Вновь образованная часть границы, сведения о которой достаточны для определения ее местоположения
-  - Характерная точка границы, сведения о которой позволяют однозначно определить ее положение на местности
- ЗОНА 1** - Зона с особыми условиями использования территории ЗОНА ПУБЛИЧНОГО СЕРВИТУТА «Газификация д. Ярлыково» городского округа Домодедово Московской области
- 1** - Обозначение новой характерной точки
- :55102** - Кадастровый номер земельного участка
- :55102/3** - Кадастровый номер части земельного участка
-  - Существующая часть границы, имеющиеся в ЕГРН сведения о которой достаточны для определения ее местоположения



Подпись _____

Дата " 10 " сентября 2024 г.

Место для подписки печать (или наличие) лица, составившего описание местоположения границ объекта