

## ОПИСАНИЕ ГРАНИЦ ПУБЛИЧНОГО СЕРВИТУТА

### Публичный сервитут в целях строительства, реконструкции, эксплуатации линейных объектов системы газоснабжения-"Газопровод высокого давления Р≤1,2 МПа"

(наименование объекта, местоположение границ которого описано (далее - объект)

#### Раздел 1

#### Сведения об объекте

№ п/п	Характеристики объекта	Описание характеристик
1	2	3
1	Местоположение объекта	142000, Московская область, Домодедово городской округ, Шишкино деревня.
2	Площадь объекта ± величина погрешности определения площади (Р ± ΔР)	85 ± 3 м <sup>2</sup>
3	Иные характеристики объекта	<p>Вид объекта реестра границ: Граница публичного сервитута Кадастровый номер квартала: 50:28:0110156 Вид или наименование публичного сервитута по документу: Публичный сервитут в целях строительства, реконструкции, эксплуатации линейных объектов системы газоснабжения-"Газопровод высокого давления Р≤1,2 МПа" Орган, принявший решение об установлении публичного сервитута: Администрация городского округа Домодедово Цель установления публичного сервитута: Размещение объектов электросетевого хозяйства, тепловых сетей, водопроводных сетей, сетей водоотведения, линий и сооружений связи, линейных объектов системы газоснабжения, нефтепроводов и нефтепродуктопроводов, их неотъемлемых технологических частей, если указанные объекты являются объектами федерального, регионального или местного значения, либо необходимы для организации электро-, газо-, тепло-, водоснабжения населения и водоотведения, подключения (технологического присоединения) к сетям инженерно-технического обеспечения, либо переносятся в связи с изъятием земельных участков, на которых они ранее располагались, для государственных или муниципальных нужд (далее также - инженерные сооружения) Срок публичного сервитута: продолжительность: 120 месяцев Обладатель публичного сервитута: Юридическое лицо, зарегистрированное в Российской Федерации АКЦИОНЕРНОЕ ОБЩЕСТВО "МОСОБЛГАЗ" (ИНН: 5032292612, ОГРН: 1175024034734, адрес эл. почты: info@mosoblgaz.ru, почтовый адрес: 143082, Московская область, город Одинцово, деревня Раздоры, км 1-Й (Рублево-Успенское Шоссе Тер.), д. 1 корп/этаж б/9, кабинет 901 ). Публичный сервитут в целях строительства, реконструкции, эксплуатации линейных объектов системы газоснабжения-"Газопровод высокого давления Р≤1,2 МПа". Обладатель публичного сервитута АО "Мособлгаз" (ИНН: 5032292612, ОГРН: 1175024034734). Юридический адрес: 143082, Московская область, город Одинцово, деревня Раздоры, км 1-Й (Рублево-Успенское Шоссе Тер.), д. 1 корп/этаж б/9, кабинет 901, электронная почта: info@mosoblgaz.ru.</p>

**Раздел 2**

**Сведения о местоположении границ объекта**

<b>1. Система координат</b> МСК-50, зона 2					
<b>2. Сведения о характерных точках границ объекта</b>					
Обозначение характерных точек границ	Координаты, м		Метод определения координат характерной точки	Средняя квадратическая погрешность положения характерной точки (Mt), м	Описание обозначения точки на местности (при наличии)
	X	Y			
1	2	3	4	5	6
1	414 796,30	2 204 103,74	Аналитический метод	0,10	—
2	414 798,23	2 204 102,52		0,10	
3	414 807,15	2 204 096,85		0,10	
4	414 816,64	2 204 091,02		0,10	
5	414 826,58	2 204 085,41		0,10	
6	414 835,00	2 204 080,88		0,10	
7	414 834,79	2 204 081,16		0,10	
8	414 818,55	2 204 093,22		0,10	
9	414 796,95	2 204 105,00		0,10	
1	414 796,30	2 204 103,74		0,10	
<b>3. Сведения о характерных точках части (частей) границы объекта</b>					
1	2	3	4	5	6
—	—	—	—	—	—








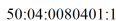


**Раздел 4**  
**Схема границ публичного сервитута**



**Масштаб 1:800**

**Используемые условные знаки и обозначения:**

-  - Существующая часть границы, имеющиеся в ЕГРН сведения о которой достаточны для определения ее местоположения
-  - Проектные границы публичного сервитута
-  - характерные точки границ публичного сервитута
-  - Граница кадастрового квартала
-  50:16:0103006 - Обозначение кадастрового квартала
-  - Граница охранной зоны
-  - Проектное местоположение инженерного сооружения
-  50:04:0080401:14 - Кадастровый номер земельного участка

Подпись \_\_\_\_\_

Дата « 2 » ноября 20 24 г.

Место для оттиска печати (при наличии) лица, составившего описание местоположения границ объекта

