

Утверждена
Постановлением Администрации
городского округа Домодедово Московской области
от 09.12.2022 №3846

**КАРТА
ПЛАНИРУЕМОГО РАЗМЕЩЕНИЯ
ОБЪЕКТОВ МЕСТНОГО ЗНАЧЕНИЯ
ГОРОДСКОГО ОКРУГА ДОМОДЕДОВО
МОСКОВСКОЙ ОБЛАСТИ**

в части размещения объекта местного значения городского округа – автомобильной дороги: «Строительство подъездной автомобильной дороги к садоводческим некоммерческим объединениям: СНТ «Новь», СНТ «Домодедовец», СНТ «Вымпел», СНТ «Сокольниково», СНТ «Чайка», СНТ «Бугорок», СНТ «Культура», СНТ «Надежда-2», СНТ «Бортнево» вблизи деревни Бортнево городского округа Домодедово и СНТ «Сокольники» вблизи поселка Васькино городского округа Чехов Московской области»

Утверждаемая часть



КОМИТЕТ ПО АРХИТЕКТУРЕ И ГРАДОСТРОИТЕЛЬСТВУ
МОСКОВСКОЙ ОБЛАСТИ

Государственное автономное учреждение Московской области
«Научно-исследовательский и проектный институт градостроительства»
(ГАУ МО «НИИПИ градостроительства»)

143960, Московская область, г. Реутов, проспект Мира, д. 57, помещение III, тел: +7 (495) 242 77 07,
niipi@mosreg.ru

Государственное задание № 834.5 на 2022 год.

**КАРТА
ПЛАНИРУЕМОГО РАЗМЕЩЕНИЯ
ОБЪЕКТОВ МЕСТНОГО ЗНАЧЕНИЯ
ГОРОДСКОГО ОКРУГА ДОМОДЕДОВО
МОСКОВСКОЙ ОБЛАСТИ**

**в части размещения объекта местного значения городского округа –
автомобильной дороги: «Строительство подъездной автомобильной дороги
к садоводческим некоммерческим объединениям: СНТ «Новь»,
СНТ «Домодедовец», СНТ «Вымпел», СНТ «Сокольниково»,
СНТ «Чайка», СНТ «Бугорок», СНТ «Культура», СНТ «Надежда-2»,
СНТ «Бортнево» вблизи деревни Бортнево городского округа Домодедово
и СНТ «Сокольники» вблизи поселка Васькино городского округа Чехов
Московской области»**

Утверждаемая часть

Главный градостроитель
Главный инженер
Руководитель мастерской

П.С. Богачев
А.Н. Чуньков
Н.В. Макаров

2022

Архив. № подл	
Подпись и дата	
Взамен Арх. №	
ФИО, подпись и дата визирующего Техотделом	

Карта планируемого размещения объектов местного значения городского округа Домодедово Московской области (в части размещения объекта местного значения городского округа – автомобильной дороги: «Строительство подъездной автомобильной дороги к садоводческим некоммерческим объединениям: СНТ «Новь», СНТ «Домодедовец», СНТ «Вымпел», СНТ «Сокольниково», СНТ «Чайка», СНТ «Бугорок», СНТ «Культура», СНТ «Надежда-2», СНТ «Бортнево» вблизи деревни Бортнево городского округа Домодедово и СНТ «Сокольники» вблизи поселка Васькино городского округа Чехов Московской области») (далее – карта) подготовлена в соответствии с ч.9 ст.23 Градостроительного кодекса Российской Федерации, Порядком утверждения карты планируемого размещения объектов местного значения городского округа Московской области, утвержденным распоряжением Комитета по архитектуре и градостроительству Московской области от 21.04.2022 № 27РВ-171, распоряжением Комитета по архитектуре и градостроительству Московской области от 12.05.2022 № 27РВ-210 «О подготовке проектов карт планируемого размещения объектов местного значения городских округов Московской области в 2022 году» (с изм. от 17.06.2022 № 27РВ-259).

Основанием для разработки карты является государственная программа Московской области «Архитектура и градостроительство Подмосковья» на 2017–2024 годы, утвержденная постановлением Правительства Московской области от 25.10.2016 № 791/39, государственное задание на выполнение государственных работ по разработке и внесению изменений в документы территориального планирования муниципальных образований Московской области на 2022 год и плановый период 2023–2024 годов ГАУ МО «НИиПИ градостроительства» от 13.09.2022 № 834.5.

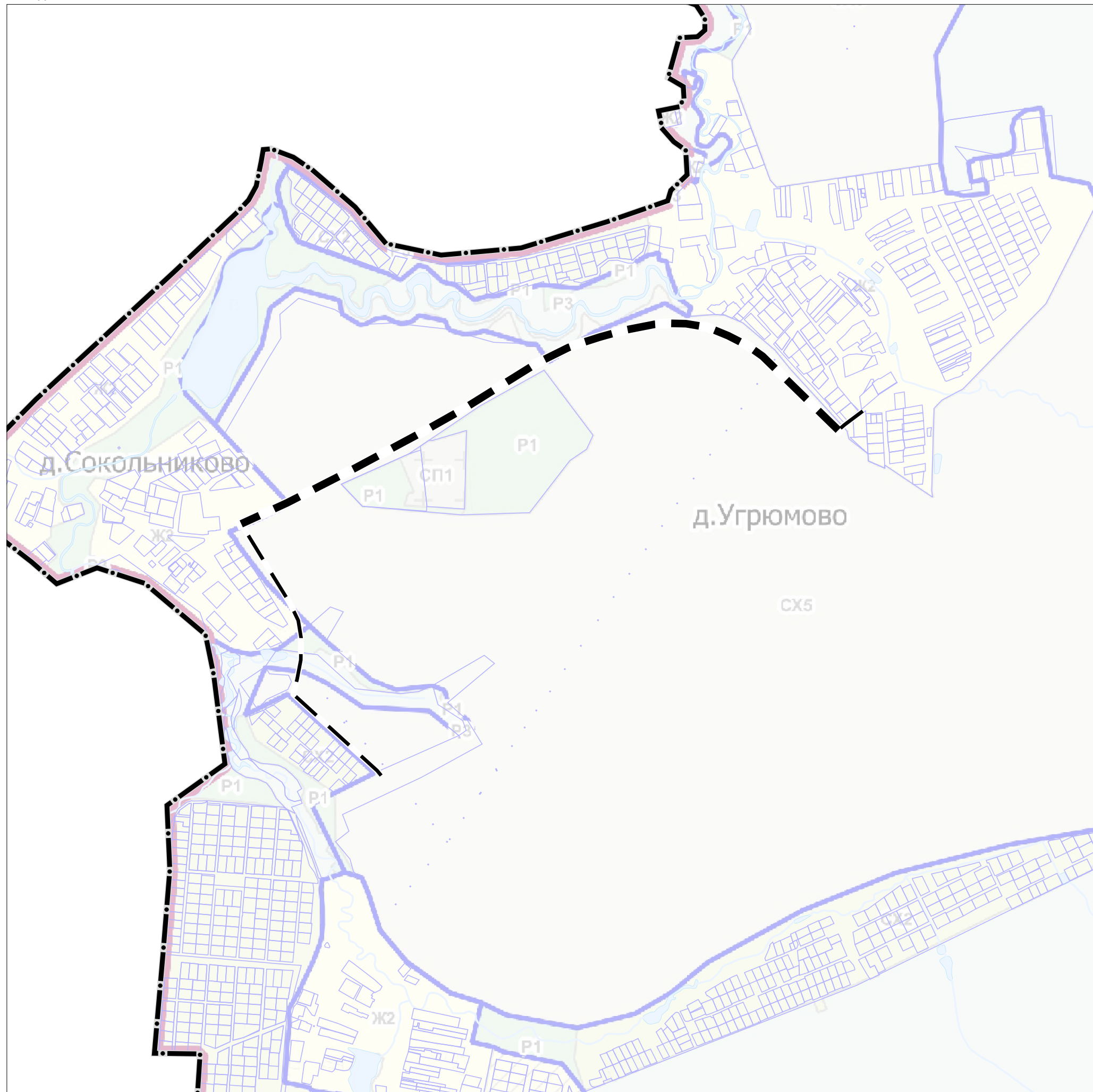
**Сведения о видах, назначении и наименовании планируемых
для размещения объектов местного значения,
их местоположение и основные характеристики**

Объекты транспортной инфраструктуры местного значения
Автомобильные дороги и улицы местного значения



Наименование объекта	Вид работ Строительство (С)/ Реконструкция (Р)	Технические характеристики *	Очередность реализации
Подъездная автомобильная дорога к садоводческим некоммерческим объединениям: СНТ «Новь», СНТ «Домодедовец», СНТ «Вымпел», СНТ «Сокольниково», СНТ «Чайка», СНТ «Бугорок», СНТ «Культура», СНТ «Надежда-2», СНТ «Бортнево» вблизи деревни Бортнево городского округа Домодедово и СНТ «Сокольники» вблизи поселка Васькино городского округа Чехов Московской области	С	Основная улица сельского населенного пункта, местная улица, автомобильная дорога IV категории, общая протяженность – 2,62 км	Первая очередь

* Трассировка планируемого объекта и его технические характеристики уточняются на стадии подготовки документации по планировке территории и в проектной документации.



**КАРТА ПЛАНИРУЕМОГО РАЗМЕЩЕНИЯ ОБЪЕКТОВ МЕСТНОГО ЗНАЧЕНИЯ ГОРОДСКОГО ОКРУГА ДОМОДЕДОВО
В ЧАСТИ РАЗМЕЩЕНИЯ ОБЪЕКТА МЕСТНОГО ЗНАЧЕНИЯ ГОРОДСКОГО ОКРУГА – АВТОМОБИЛЬНОЙ ДОРОГИ: «СТРОИТЕЛЬСТВО ПОДЪЕЗДНОЙ АВТОМОБИЛЬНОЙ ДОРОГИ
К САДОВОДЧЕСКИМ НЕКОММЕРЧЕСКИМ ОБЪЕДИНЕНИЯМ: СНТ «НОВЬ», СНТ «ДОМОДЕДОВЕЦ», СНТ «ВЫМПЕЛ», СНТ «СОКОЛЬНИКОВО», СНТ «ЧАЙКА», СНТ «БУГОРОК»,
СНТ «КУЛЬТУРА», СНТ «НАДЕЖДА-2», СНТ «БОРТНЕВО» ВБЛИЗИ ДЕРЕВНИ БОРТНЕВО ГОРОДСКОГО ОКРУГА ДОМОДЕДОВО И СНТ «СОКОЛЬНИКИ» ВБЛИЗИ ПОСЕЛКА ВАСЬКИНО
ГОРОДСКОГО ОКРУГА ЧЕХОВ МОСКОВСКОЙ ОБЛАСТИ»**



Границы *

-  городского округа Домодедово Московской области
-  земельных участков

Планируемая транспортная инфраструктура местного значения **

-  основная улица сельского населенного пункта
-  местная улица

* Границы городского округа, населенных пунктов, земельных участков и функциональные зоны отображены в информационных целях и не являются предметом утверждения карты планируемого размещения объектов местного значения городского округа.

** Трассировка планируемой автомобильной дороги и ее технические параметры могут уточняться на стадии подготовки документации по планировке территории и в проектной документации.

Должность	ФИО	Подпись	Дата	Государственное задание от 13.09.2022 № 834.5			
Главный инженер	А.Н. Чуньков			Московская область, городской округ Домодедово			
Главный градостроитель	П.С. Богачев						
Рук. мастерской МПП	Н.В. Макаров			Карта планируемого размещения объекта местного значения городского округа Домодедово Московской области в части размещения объекта местного значения городского округа – автомобильной дороги: «Строительство подъездной автомобильной дороги к садоводческим некоммерческим объединениям: СНТ «Новь», СНТ «Домодедовец», СНТ «Вымпел», СНТ «Сокольниково», СНТ «Чайка», СНТ «Бугорок», СНТ «Культура», СНТ «Надежда-2», СНТ «Бортнево» вблизи деревни Бортнево городского округа Домодедово и СНТ «Сокольники» вблизи поселка Васькино городского округа Чехов Московской области»	Стадия	Лист	Листов
Нач. отдела № 1	И.В. Гордюхина					1	1
Вед. архитектор	Н.С. Крайникова				НИИПИ градостроительства ГАУ МО «НИИПИ градостроительства»		
Главный специалист	Д.А. Попов						
Проверил	Н.В. Макаров				Карта планируемого размещения объектов местного значения городского округа Масштаб 1:10000		