

ОПИСАНИЕ МЕСТОПОЛОЖЕНИЯ ГРАНИЦ
*Публичный сервитут объекта «Газораспределительная сеть д. Купчихино», кадастровый номер
50:28:0100310:384*

(наименование объекта, местоположение границ которого описано (далее - объект)

Раздел 1

Сведения об объекте		
№ п/п	Характеристики объекта	Описание характеристик
1	2	3
1	Местоположение объекта	Московская область, городской округ Домодедово, Купчихино д.
2	Площадь объекта ± величина погрешности определения площади (P ± AP)	3 647 м ² ± 21 м ²
3	Иные характеристики объекта	Вид объекта реестра границ: Зона с особыми условиями использования территории Содержание ограничений использования объектов недвижимости в пределах зоны или территории: Публичный сервитут, для целей размещения линейных объектов системы газоснабжения, их неотъемлемых технологических частей. Срок установления 49 лет.

Раздел 2

Сведения о местоположении границ объекта

1. Система координат МСК-50, зона 2

2. Сведения о характерных точках границ объекта

Обозначение характерных точек границ	Координаты, м		Метод определения координат характерной точки	Средняя квадратическая погрешность положения характерной точки (Mt), м	Описание обозначения точки на местности (при наличии)
	X	Y			
1	2	3	4	5	6
1	413 469,59	2 209 220,06	Аналитический метод	0,10	—
2	413 487,65	2 209 215,66		0,10	
3	413 518,20	2 209 208,99		0,10	
4	413 565,28	2 209 200,74		0,10	
5	413 610,16	2 209 190,55		0,10	
6	413 646,24	2 209 181,52		0,10	
7	413 702,92	2 209 165,90		0,10	
8	413 749,23	2 209 155,73		0,10	
9	413 806,94	2 209 151,18		0,10	
10	413 848,86	2 209 161,51		0,10	
11	413 882,70	2 209 173,65		0,10	
12	413 920,23	2 209 188,40		0,10	
13	413 943,14	2 209 196,99		0,10	
14	413 966,24	2 209 203,08		0,10	
15	413 994,55	2 209 201,90		0,10	
16	414 018,98	2 209 202,34		0,10	
17	414 059,06	2 209 199,54		0,10	
18	414 097,65	2 209 201,73		0,10	
19	414 144,65	2 209 204,69		0,10	
20	414 164,19	2 209 205,55		0,10	
21	414 190,59	2 209 204,35		0,10	
22	414 207,67	2 209 200,30		0,10	
23	414 224,95	2 209 193,94		0,10	
24	414 241,30	2 209 187,63		0,10	
25	414 259,07	2 209 180,13		0,10	
26	414 312,00	2 209 156,11		0,10	
27	414 350,68	2 209 138,24		0,10	
28	414 352,36	2 209 141,87		0,10	
29	414 313,66	2 209 159,75		0,10	
30	414 260,68	2 209 183,79		0,10	
31	414 242,79	2 209 191,34		0,10	
32	414 226,36	2 209 197,69		0,10	
33	414 208,83	2 209 204,14		0,10	
34	414 191,14	2 209 208,33		0,10	
35	414 164,19	2 209 209,56		0,10	
36	414 144,45	2 209 208,68		0,10	
37	414 097,40	2 209 205,73		0,10	
38	414 059,09	2 209 203,55		0,10	
39	414 019,09	2 209 206,35		0,10	
40	413 994,60	2 209 205,90		0,10	
41	413 965,80	2 209 207,10		0,10	
42	413 941,92	2 209 200,81		0,10	
43	413 918,80	2 209 192,13		0,10	
44	413 881,29	2 209 177,39		0,10	
45	413 847,70	2 209 165,35		0,10	
46	413 806,61	2 209 155,22		0,10	
47	413 749,82	2 209 159,70		0,10	

Раздел 2





Сведения о местоположении границ объекта					
1	2	3	4	5	6
48	413 703,88	2 209 169,78	Аналитический метод	0,10	—
49	413 647,26	2 209 185,39		0,10	
50	413 611,09	2 209 194,44		0,10	
51	413 566,07	2 209 204,67		0,10	
52	413 518,98	2 209 212,92		0,10	
53	413 488,55	2 209 219,56		0,10	
54	413 470,53	2 209 223,94		0,10	
1	413 469,59	2 209 220,06		0,10	
3. Сведения о характерных точках части (частей) границы объекта					
1	2	3	4	5	6
—	—	—	—	—	—

Раздел 4
План границ объекта



Масштаб 1:4 000

Используемые условные знаки и обозначения:

-  7 - характерная точка границы зоны
-  - граница зоны
-  - граница земельного участка по сведениям ЕГРН
-  - граница кадастрового квартала по сведениям ЕГРН

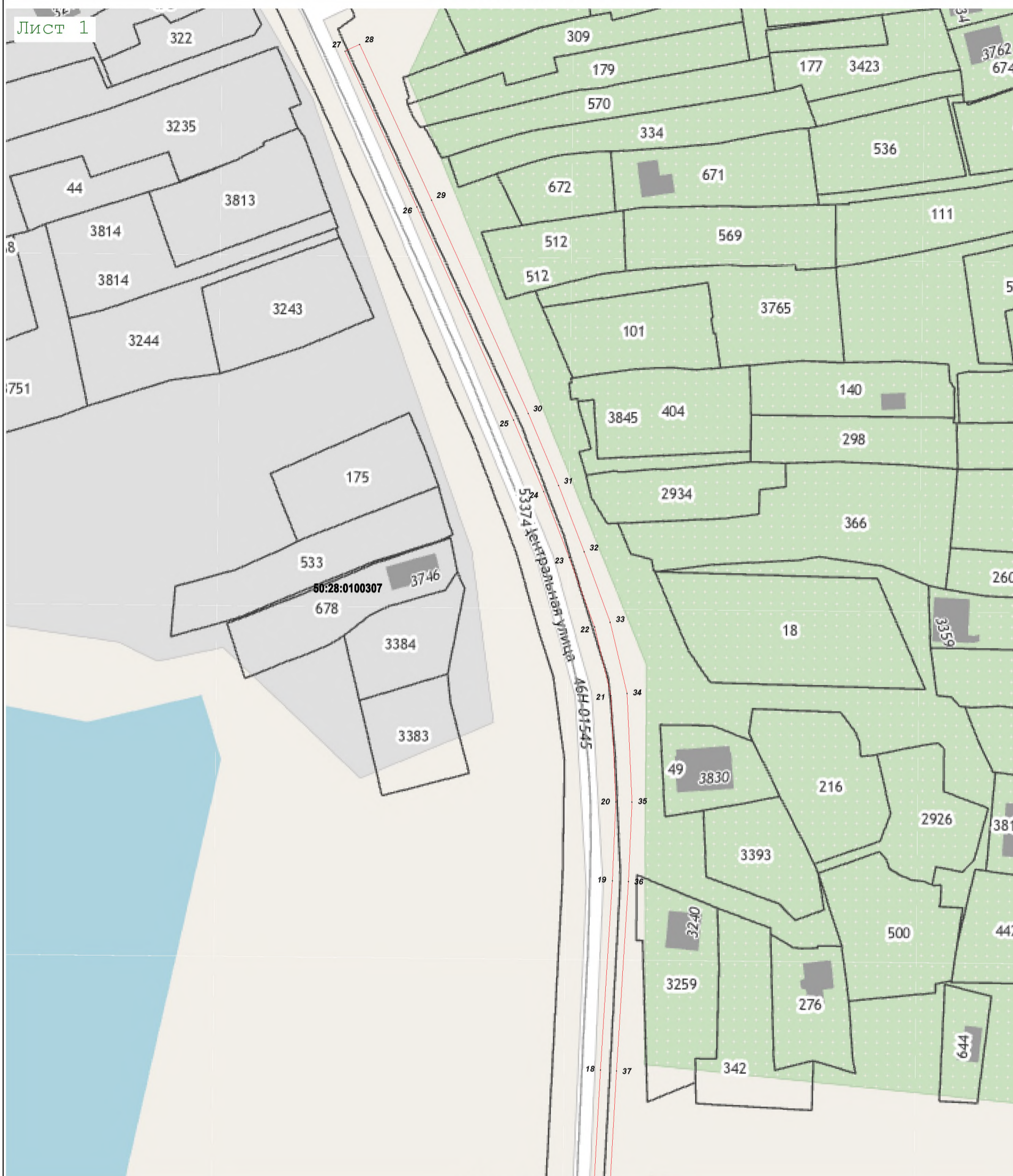
Подпись _____



Дата « 2 » марта 20 22 г.

Место для оттиска печати (при наличии) лица, составившего описание местоположения границ объекта

Раздел 4
План границ объекта



Масштаб 1:1 000

Используемые условные знаки и обозначения:

- 7 - характерная точка границы зоны
- - граница зоны
- - граница земельного участка по сведениям ЕГРН
- - граница кадастрового квартала по сведениям ЕГРН

Подпись _____ Дата « 2 » марта 20 22 г.



Место для оттиска (печати (при наличии)) лица, составившего описание местоположения границ объекта

Раздел 4
План границ объекта

Лист 2



Масштаб 1:1 000

Используемые условные знаки и обозначения:

- 7 - характерная точка границы зоны
- - граница зоны
- - граница земельного участка по сведениям ЕГРН
- - граница кадастрового квартала по сведениям ЕГРН

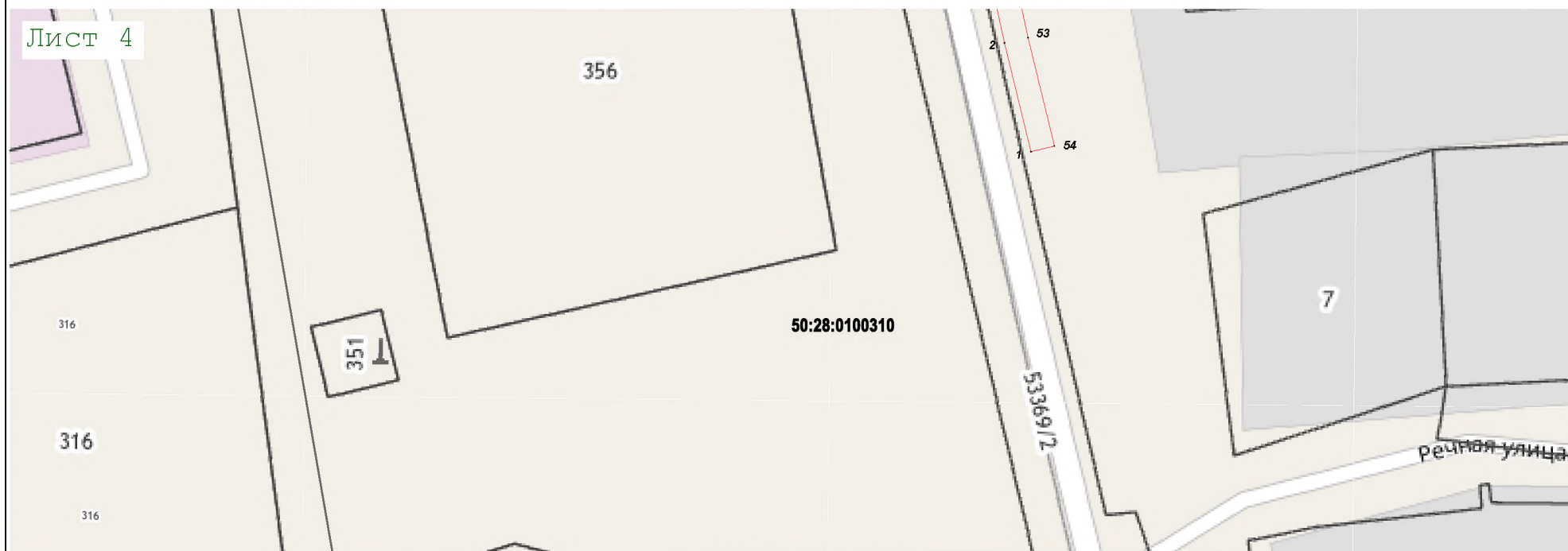
Подпись _____ Дата « 2 » марта 20 22 г.



Место для оттиска печати (при наличии) лица, составившего описание местоположения границ объекта





Раздел 4
План границ объекта

Лист 4



Масштаб 1:1 000

Используемые условные знаки и обозначения:

-  7 - характерная точка границы зоны
-  - граница зоны
-  - граница земельного участка по сведениям ЕГРН
-  - граница кадастрового квартала по сведениям ЕГРН

Подпись _____ Дата « 2 » марта 20 22 г.

Место для оттиска печати (при наличии) лица, составившего описание местоположения границ объекта

