

ОПИСАНИЕ МЕСТОПОЛОЖЕНИЯ ГРАНИЦ  
*Публичный сервитут объекта «Газораспределительная сеть д.Растуново», кадастровый номер  
50:28:0100307:3041*

(наименование объекта, местоположение границ которого описано (далее - объект)

**Раздел 1**

Сведения об объекте		
№ п/п	Характеристики объекта	Описание характеристик
1	2	3
1	Местоположение объекта	Московская область, городской округ Домодедово, Растуново с.
2	Площадь объекта ± величина погрешности определения площади (P ± AP)	6 172 м <sup>2</sup> ± 27 м <sup>2</sup>
3	Иные характеристики объекта	Вид объекта реестра границ: Зона с особыми условиями использования территории Содержание ограничений использования объектов недвижимости в пределах зоны или территории: Публичный сервитут, для целей размещения линейных объектов системы газоснабжения, их неотъемлемых технологических частей. Срок установления 49 лет.

**Раздел 2**

**Сведения о местоположении границ объекта**

**1. Система координат** МСК-50, зона 2

**2. Сведения о характерных точках границ объекта**

Обозначение характерных точек границ	Координаты, м		Метод определения координат характерной точки	Средняя квадратическая погрешность положения характерной точки (Mt), м	Описание обозначения точки на местности (при наличии)
	X	Y			
1	2	3	4	5	6
1	414 255,11	2 209 192,84	Аналитический метод	0,10	—
2	414 303,85	2 209 169,85		0,10	
3	414 329,38	2 209 157,53		0,10	
4	414 359,22	2 209 143,88		0,10	
5	414 372,30	2 209 136,24		0,10	
6	414 394,21	2 209 124,01		0,10	
7	414 412,77	2 209 111,96		0,10	
8	414 428,73	2 209 098,38		0,10	
9	414 426,14	2 209 095,33		0,10	
10	414 410,37	2 209 108,75		0,10	
11	414 392,14	2 209 120,58		0,10	
12	414 370,31	2 209 132,76		0,10	
13	414 357,38	2 209 140,32		0,10	
14	414 354,39	2 209 141,66		0,10	
15	414 349,04	2 209 129,58		0,10	
16	414 370,96	2 209 119,04		0,10	
17	414 390,06	2 209 108,70		0,10	
18	414 400,93	2 209 101,35		0,10	
19	414 411,03	2 209 093,91		0,10	
20	414 427,10	2 209 078,14		0,10	
21	414 474,28	2 209 028,57		0,10	
22	414 489,54	2 209 010,71		0,10	
23	414 514,94	2 208 982,87		0,10	
24	414 532,30	2 208 964,16		0,10	
25	414 549,08	2 208 949,14		0,10	
26	414 587,77	2 208 907,38		0,10	
27	414 611,69	2 208 886,96		0,10	
28	414 639,38	2 208 866,31		0,10	
29	414 704,56	2 208 819,22		0,10	
30	414 759,76	2 208 779,67		0,10	
31	414 793,33	2 208 755,30		0,10	
32	414 818,63	2 208 736,49		0,10	
33	414 853,05	2 208 712,52		0,10	
34	414 866,84	2 208 702,09		0,10	
35	414 884,77	2 208 689,05		0,10	
36	414 896,33	2 208 706,11		0,10	
37	414 894,44	2 208 708,56		0,10	
38	414 895,54	2 208 711,30		0,10	
39	414 876,55	2 208 723,62		0,10	
40	414 852,77	2 208 739,45		0,10	
41	414 825,31	2 208 759,46		0,10	
42	414 813,19	2 208 769,17		0,10	
43	414 788,16	2 208 785,35		0,10	
44	414 755,71	2 208 806,79		0,10	
45	414 712,91	2 208 837,13		0,10	
46	414 715,24	2 208 840,39		0,10	
47	414 757,96	2 208 810,10		0,10	

## Раздел 2

Сведения о местоположении границ объекта					
1	2	3	4	5	6
48	414 790,35	2 208 788,70		0,10	
49	414 815,53	2 208 772,42		0,10	
50	414 827,74	2 208 762,64		0,10	
51	414 855,05	2 208 742,73		0,10	
52	414 878,75	2 208 726,97		0,10	
53	414 900,48	2 208 712,87		0,10	
54	414 899,00	2 208 709,19		0,10	
55	414 901,27	2 208 706,29		0,10	
56	414 888,03	2 208 686,72		0,10	
57	414 920,79	2 208 663,32		0,10	
58	414 941,21	2 208 645,74		0,10	
59	414 929,56	2 208 629,43		0,10	
60	414 956,83	2 208 604,24		0,10	
61	414 958,28	2 208 603,06		0,10	
62	414 955,60	2 208 599,74		0,10	
63	414 952,49	2 208 602,25		0,10	
64	414 952,74	2 208 602,57		0,10	
65	414 951,74	2 208 603,49		0,10	
66	414 938,31	2 208 582,49		0,10	
67	414 946,09	2 208 578,41		0,10	
68	414 932,71	2 208 546,52		0,10	
69	414 919,27	2 208 519,80		0,10	
70	414 915,69	2 208 521,60		0,10	
71	414 929,07	2 208 548,20		0,10	
72	414 940,98	2 208 576,57		0,10	
73	414 932,59	2 208 580,97		0,10	
74	414 948,76	2 208 606,25		0,10	
75	414 924,26	2 208 628,88	Аналитический метод	0,10	—
76	414 935,83	2 208 645,09		0,10	
77	414 918,32	2 208 660,17		0,10	
78	414 881,50	2 208 686,47		0,10	
79	414 864,46	2 208 698,88		0,10	
80	414 850,70	2 208 709,28		0,10	
81	414 816,29	2 208 733,25		0,10	
82	414 790,97	2 208 752,08		0,10	
83	414 757,42	2 208 776,42		0,10	
84	414 702,23	2 208 815,97		0,10	
85	414 637,01	2 208 863,09		0,10	
86	414 609,19	2 208 883,83		0,10	
87	414 585,00	2 208 904,49		0,10	
88	414 546,27	2 208 946,28		0,10	
89	414 529,49	2 208 961,30		0,10	
90	414 512,00	2 208 980,16		0,10	
91	414 486,54	2 209 008,06		0,10	
92	414 471,32	2 209 025,88		0,10	
93	414 424,25	2 209 075,34		0,10	
94	414 408,43	2 209 090,85		0,10	
95	414 398,62	2 209 098,08		0,10	
96	414 387,98	2 209 105,28		0,10	
97	414 369,14	2 209 115,48		0,10	
98	414 358,08	2 209 120,79		0,10	
99	414 342,48	2 209 080,11		0,10	
100	414 334,08	2 209 054,99		0,10	
101	414 321,56	2 209 023,82		0,10	
102	414 307,64	2 208 991,44		0,10	

**Раздел 2**

<b>Сведения о местоположении границ объекта</b>					
<b>1</b>	<b>2</b>	<b>3</b>	<b>4</b>	<b>5</b>	<b>6</b>
103	414 305,16	2 208 987,78	Аналитический метод	0,10	—
104	414 301,84	2 208 986,39		0,10	
105	414 300,30	2 208 990,07		0,10	
106	414 302,52	2 208 991,00		0,10	
107	414 304,11	2 208 993,37		0,10	
108	414 317,87	2 209 025,35		0,10	
109	414 330,32	2 209 056,37		0,10	
110	414 338,72	2 209 081,46		0,10	
111	414 354,46	2 209 122,53		0,10	
112	414 343,76	2 209 127,68		0,10	
113	414 348,84	2 209 139,06		0,10	
114	414 346,38	2 209 140,33		0,10	
115	414 348,40	2 209 144,37		0,10	
116	414 327,67	2 209 153,91		0,10	
117	414 302,12	2 209 166,24		0,10	
118	414 253,40	2 209 189,22		0,10	
1	414 255,11	2 209 192,84		0,10	
<b>3. Сведения о характерных точках части (частей) границы объекта</b>					
<b>1</b>	<b>2</b>	<b>3</b>	<b>4</b>	<b>5</b>	<b>6</b>
—	—	—	—	—	—







Раздел 4  
План границ объекта



Масштаб 1:4 000

Используемые условные знаки и обозначения:

-  7 - характерная точка границы зоны
-  - граница зоны
-  - граница земельного участка по сведениям ЕГРН
-  - граница кадастрового квартала по сведениям ЕГРН

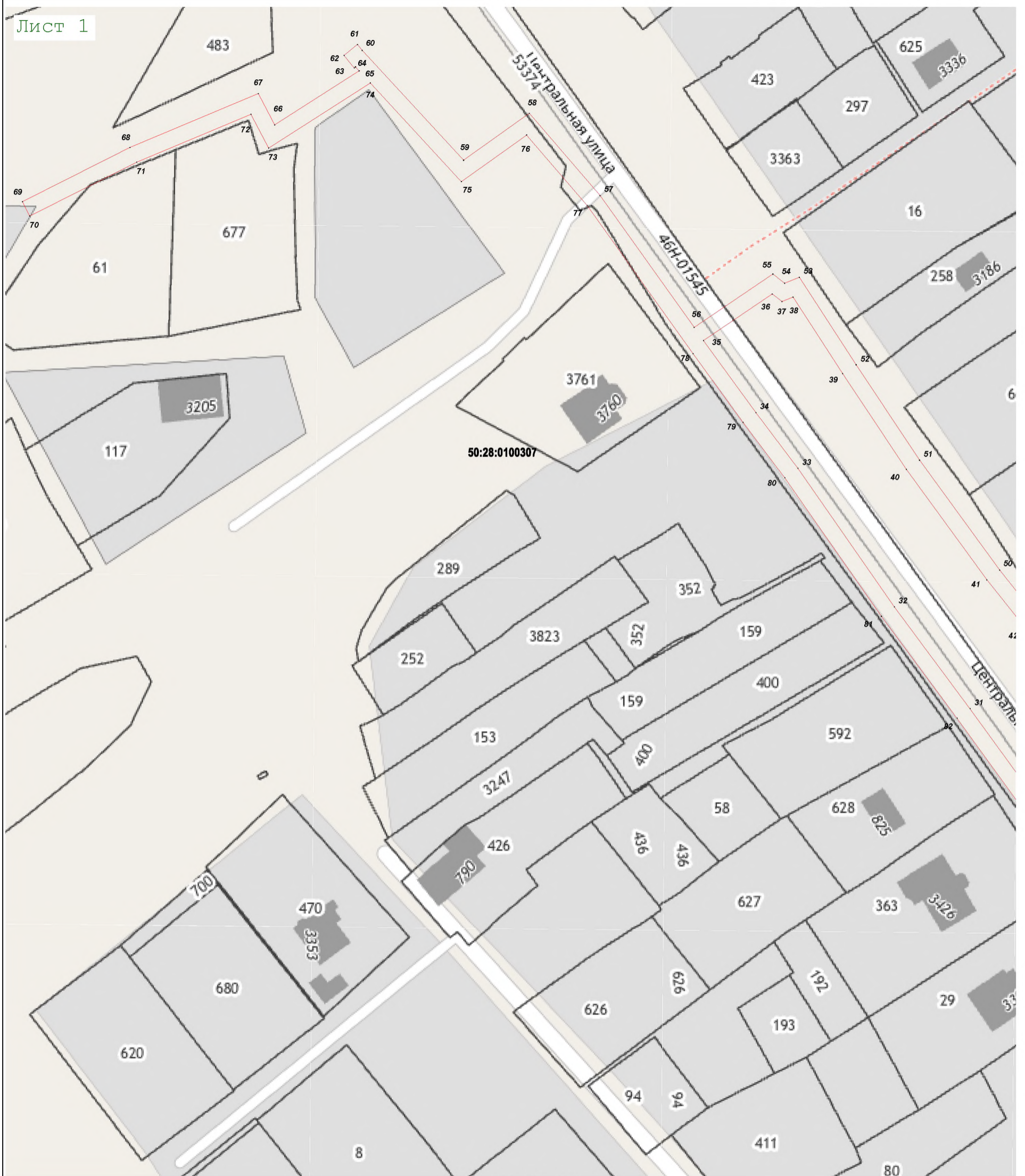
Подпись \_\_\_\_\_ Дата « 2 » марта 20 22 г.



Место для оттиска печати (при наличии) лица, составившего описание местоположения границ объекта





Раздел 4  
План границ объекта

Лист 1



Масштаб 1:1 000

Используемые условные знаки и обозначения:

-  7 - характерная точка границы зоны
-  - граница зоны
-  - граница земельного участка по сведениям ЕГРН
-  - граница кадастрового квартала по сведениям ЕГРН

Подпись \_\_\_\_\_ Дата « 2 » марта 20 22 г.



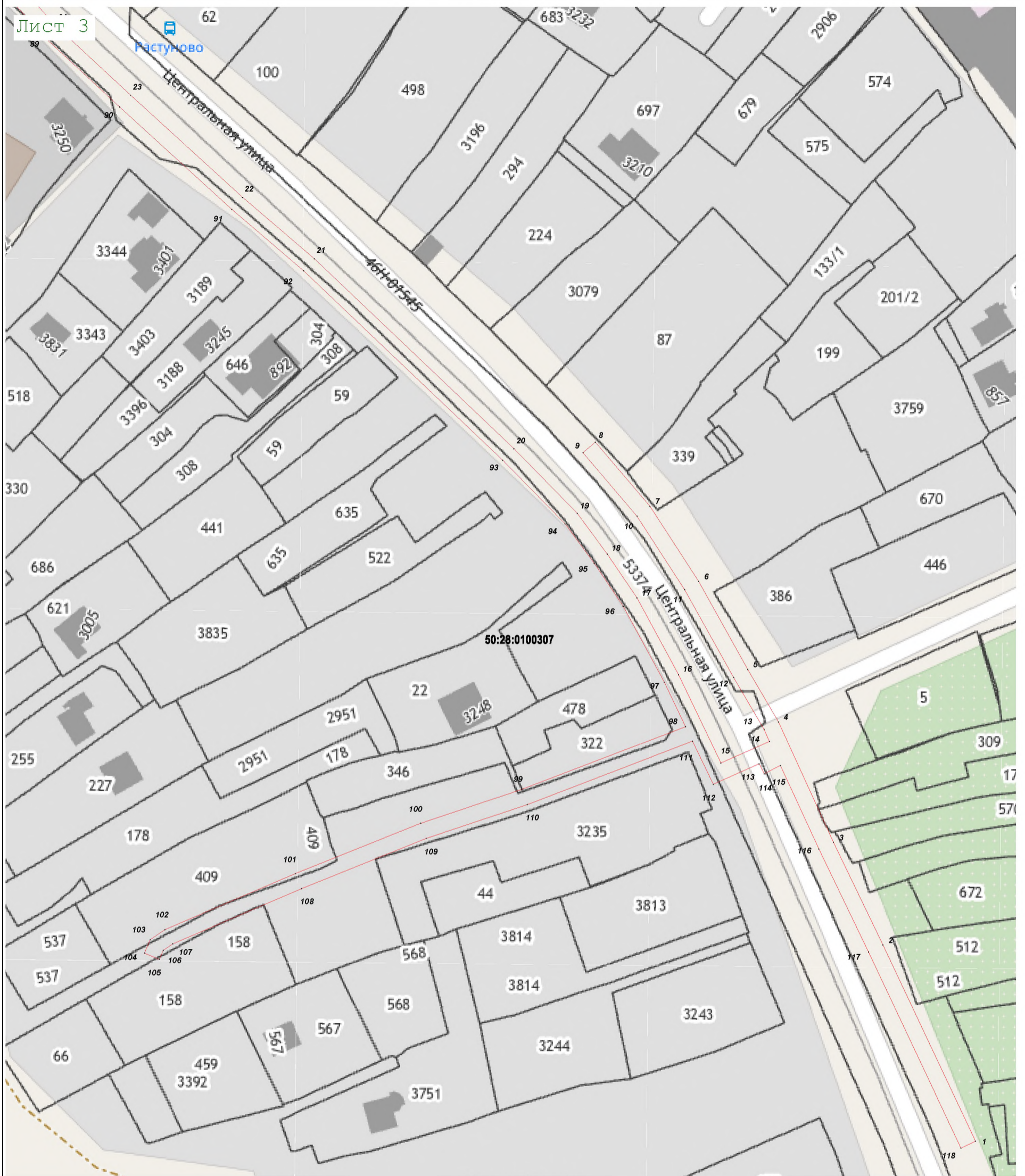
Место для оттиска (печати (при наличии)) лица, составившего описание местоположения границ объекта





Раздел 4  
План границ объекта

Лист 3



Масштаб 1:1 000

Используемые условные знаки и обозначения:

- 7 - характерная точка границы зоны
- - граница зоны
- - граница земельного участка по сведениям ЕГРН
- - граница кадастрового квартала по сведениям ЕГРН

Подпись \_\_\_\_\_ Дата « 2 » марта 20 22 г.



Место для оттиска (печати) лица, составившего описание местоположения границ объекта